

**Miejscowy plan zagospodarowania przestrzennego  
dla fragmentu obrębu Charzykowy (między wsią a drogą wojewódzką),  
w gminie Chojnice**






Załącznik nr 1  
do Uchwały Nr .....  
Rady Gminy w Chojnicach  
z dnia .....




skala 1:2000

100 50 0 100 Meters





**Legenda**

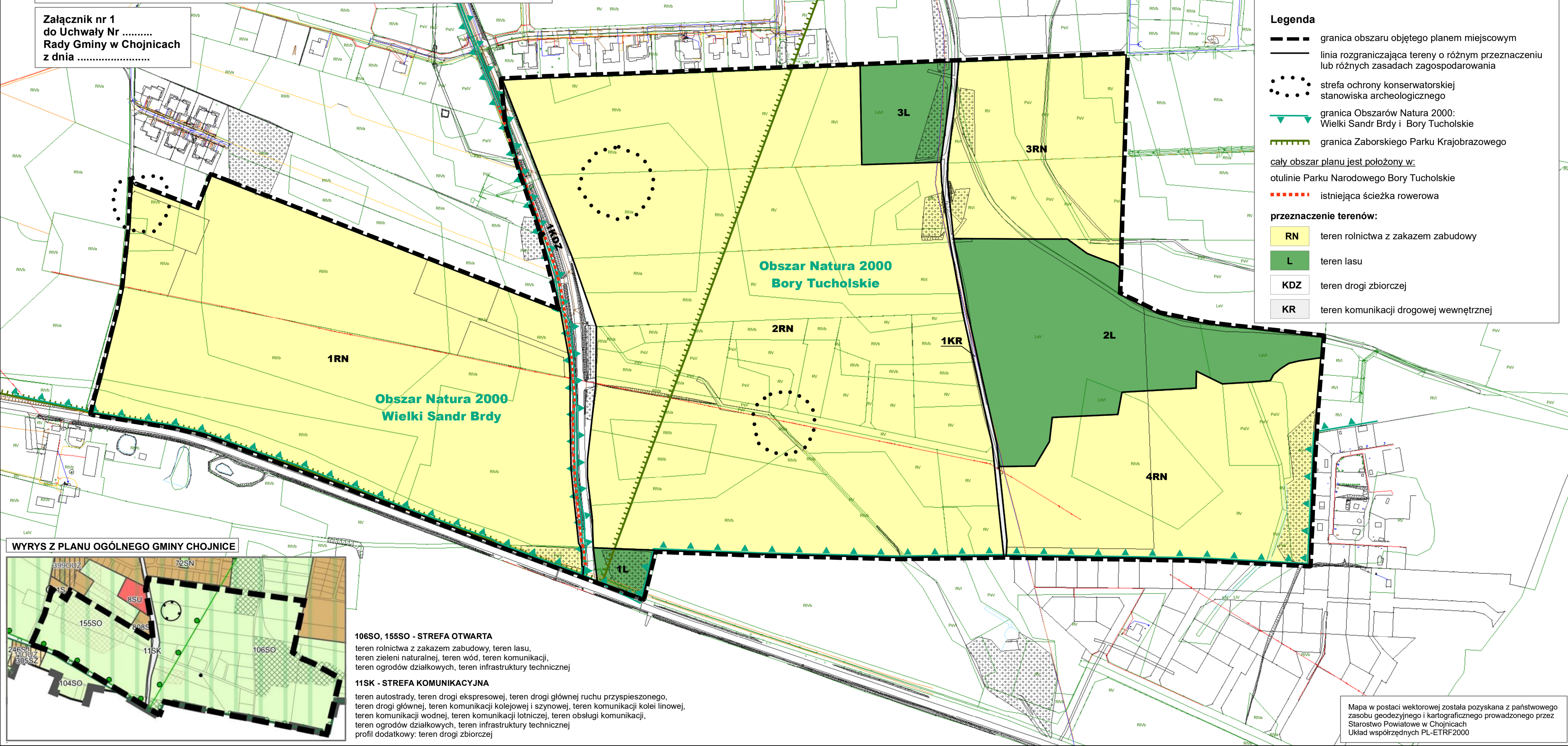
-  granica obszaru objętego planem miejscowym
-  linia rozgraniczająca tereny o różnym przeznaczeniu lub różnych zasadach zagospodarowania
-  strefa ochrony konserwatorskiej stanowiska archeologicznego
-  granica Obszarów Natura 2000: Wielki Sandr Brdy i Bory Tucholskie
-  granica Zaborskiego Parku Krajobrazowego

cały obszar planu jest położony w:  
otulinie Parku Narodowego Bory Tucholskie

-  istniejąca ścieżka rowerowa

**przeznaczenie terenów:**

-  **RN** teren rolnictwa z zakazem zabudowy
-  **L** teren lasu
-  **KDZ** teren drogi zbiorczej
-  **KR** teren komunikacji drogowej wewnętrznej



**WYRYS Z PLANU OGÓLNEGO GMINY CHOJNICE**



**106SO, 155SO - STREFA OTWARTA**  
teren rolnictwa z zakazem zabudowy, teren lasu,  
teren zieleni naturalnej, teren wód, teren komunikacji,  
teren ogrodów działkowych, teren infrastruktury technicznej

**11SK - STREFA KOMUNIKACYJNA**  
teren autostrady, teren drogi ekspresowej, teren drogi głównej ruchu przyspieszonego,  
teren drogi głównej, teren komunikacji kolejowej i szynowej, teren komunikacji kolei linowej,  
teren komunikacji wodnej, teren komunikacji lotniczej, teren obsługi komunikacji,  
teren ogrodów działkowych, teren infrastruktury technicznej  
profil dodatkowy: teren drogi zbiorczej

Mapa w postaci wektorowej została pozyskana z państwowego zasobu geodezyjnego i kartograficznego prowadzonego przez Starostwo Powiatowe w Chojnicach  
Układ współrzędnych PL-ETRF2000