

Projekt

z dnia 27 stycznia 2025 r.

Zatwierdzony przez

**UCHWAŁA NR VII/119/2025
RADY GMINY W CHOJNICACH**

z dnia 28 stycznia 2025 r.

w sprawie określenia sezonu kąpielowego oraz wykazu kąpielisk na terenie gminy Chojnice w roku 2025

Na podstawie art. 18 ust. 2 pkt 15 ustawy z dnia 8 marca 1990 r. o samorządzie gminnym (t.j. Dz.U. z 2024 r. poz. 1465 z późn. zm.) oraz art. 37 ust. 1 i 2 ustawy z dnia 20 lipca 2017 r. Prawo wodne (t.j. Dz.U. z 2024 r. poz. 1087 z późn. zm.)

**Rada Gminy
uchwala, co następuje:**

§ 1. Określa się następujący wykaz kąpielisk na terenie gminy Chojnice w 2025 roku:

- 1) kąpielisko w miejscowości Charzykowy, na działkach o nr ewidencyjnych 64, 157/12, 238/7, 239/5, 239/9, 263/9 obręb Charzykowy, wzdłuż linii brzegowej o długości 99 m, czynne w okresie od 1 lipca do 31 sierpnia, którego granice określa załącznik graficzny nr 1 do niniejszej uchwały;
- 2) kąpielisko w miejscowości Małe Swornegacie, na działkach o nr ewidencyjnych 64 obręb Charzykowy i 820/6 obręb Swornegacie, wzdłuż linii brzegowej o długości 25 m, czynne w okresie od 1 lipca do 31 sierpnia, którego granice określa załącznik graficzny nr 2 do niniejszej uchwały;
- 3) kąpielisko w miejscowości Swornegacie, na działkach o nr ewidencyjnych 443 i 1010/9 obręb Swornegacie, wzdłuż linii brzegowej o długości 100 m, czynne w okresie od 1 lipca do 31 sierpnia, którego granice określa załącznik graficzny nr 3 do niniejszej uchwały;
- 4) kąpielisko w miejscowości Funka, na działkach o nr ewidencyjnych 64, 3069/9 i 1072 obręb Charzykowy, wzdłuż linii brzegowej o długości 20 m, czynne w okresie od 28 czerwca do 31 sierpnia, którego granice określa załącznik graficzny nr 4 do niniejszej uchwały.

§ 2. Określa się sezon kąpielowy obejmujący okres od 28 czerwca 2025 r. do 31 sierpnia 2025 r.

§ 3. Wykonanie uchwały powierza się Wójtowi Gminy Chojnice.

§ 4. Uchwała wchodzi w życie po upływie 14 dni od dnia jej ogłoszenia w Dzienniku Urzędowym Województwa Pomorskiego i podlega zamieszczeniu w Biuletynie Informacji Publicznej oraz wywieszeniu na tablicy ogłoszeń Urzędu Gminy w Chojnicach.

WNIOSKODAWCA

Wójt Gminy Chojnice

/-/ dr inż. Zbigniew Szczepański

Projekt uchwały odpowiada przepisom prawa, stąd nie wnoszę uwag.

Przewodniczący Rady

Józef Kołak

ORGANIZACJA KĄPIELISKA CHARZYKOWY

MAPA ZASADNICZA SKALA 1:1000

Układ współrzędnych: PL - ETRF 89, układ wsp. płaskich: PL - 2000 streła 6 (18°), układ wys.: PL - FVR 2007 / M

Województwo pomorskie
Powiat chojnicki
Jednostka ewidencyjna 220303 2 Chojnice-10
Obręb 0002 Charzykowy
Luziska 15/16, 15/18, 238/9, 239/2, 240/51

Data: 25.11.2022	
Lp. - Sygnatura: / -	
Paulina Ryman Lipińska Pracownik i osoba w Wydziale Geodezji	

Legenda:

- oznaczenie strefy dla umiających pływać 1,2-4,0m
- oznaczenie strefy dla nie umiających pływać 0-1,2m
- rzutka ratownicza
- koło ratunkowe
- ✕ maszt z oznaczeniem flago
- ✕ bojak Sp
- tablica informująca zakazu skoków
- tablica informacyjna głębokosci
- ⊕ apteczka pierwszej pomocy

- ➔ kierunek dosjcia na plaże
- tablica informacyjna.
- ⊗ podstawowy sprzęt ABC ratownika
- łódź ratownicza
- stanowisko ratownika
- regulamin kąpieliska
- B brodzik
- PRZ przebieralnia
- PRY prysznic

Współrzędne kąpieliska:

Pkt A	Pkt C
X=6467464.2490	X=6467463.2790
Y=5956011.9226	Y=5956117.0245
Pkt B	Pkt D
X=6467423.4003	X=6467499.5840
Y=5956030.8006	Y=5956100.2334

Powierzchnia kąpieliska

F1=1425,0 m²
F2=2137,5 m²
F=3562,5 m²



Załącznik Nr 1 do uchwały Nr VII/119/2025
Rady Gminy w Chojnicach
z dnia 28 stycznia 2025 r.

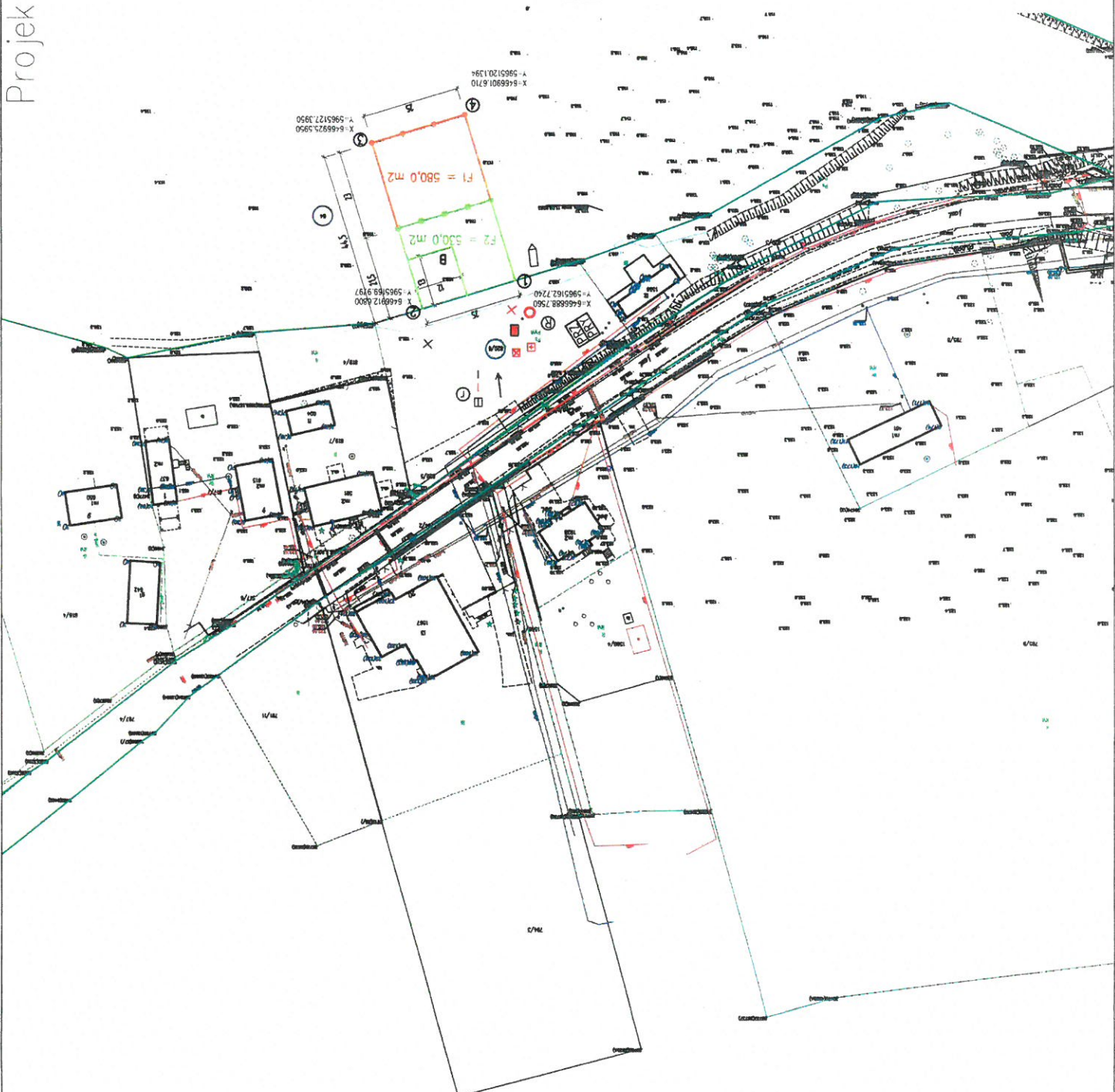
„PROJEMEL” - usługi projektowe i nadzory
Bogdan Rydzkowski
ul. Plac Piastowski 20/1 tel. kom. 608 180 128
NIP 555-101-85-53 89 – 600 Chojnice REGON 771298270

Imię i nazwisko nr upr		
Operat wodnoprawy	Nazwa projektu: Urządzenie kąpieliska z infrastrukturą towarzyszącą wraz z profilami wody w kąpielisku w miejscowości Charzykowy, gm. Chojnice na działkach geod. nr 64, 15777, 26399, 239/5, 238/7, 239/9 obręb Charzykowy	
Stadium	Inwestor: Gmina Chojnice ul. 31 stycznia 56a 89-600 Chojnice	
Skala	Załącznik nr:	
Data	Opr.	Projektował
	Zatw.	Nazwa zal.:
		Organizacja kąpieliska Charzykowy

mgr inż. Bogdan Rydzkowski
upr. bud. i proj. nr WJ000143-71/02/2022
w spec. wodno - inżynierskiej
członek POiIB nr 10304100009/03



Załącznik Nr 2 do uchwały Nr VII/119/2025
Rady Gminy w Chojnicach
z dnia 28 stycznia 2025 r.



LEGENDA

- przebieżnia
 - przysznyc
 - kierunek dojścia na plażę
 - tablica informacyjna
 - aplaczkę pierwszej pomocy
 - podstawowy sprzęt ABC ratownika
 - rzutka ratownicza
 - łódź ratownicza
 - tablica informująca zakaz skoków
 - tablica informacyjna głębokości
 - bojak Sp
 - maszt z oznaczeniem flagi
 - kolo ratunkowe
 - oznaczenie strefy dla umiających pływać 1,2-4,0 m
 - oznaczenie strefy dla nie umiających pływać 0-1,2m
- działki objęte inwestycją
 - stanowisko ratownika
 - regulamin kąpieliska
 - brodzik
- Powierzchnia kąp:
F1 = 580,0 m²
F2 = 530,0 m²
F = 1110,0 m²

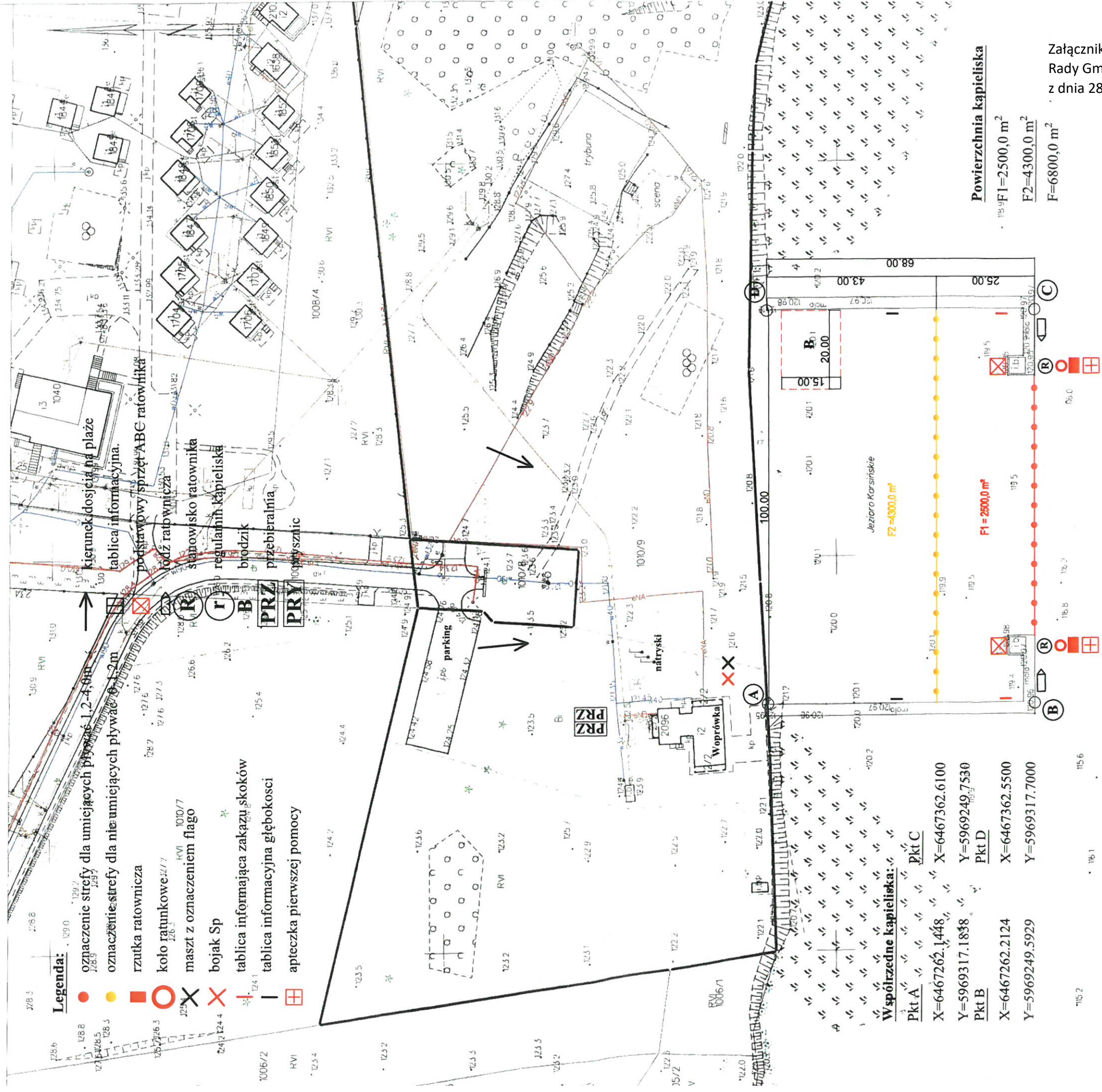
B & B Jan Burglin 89-600 Chojnice ul. Ant.	
Gmina Chojnice, ul. J. Sycina 55a	
Nr 1000	
1:1000	
miejscowość	
Projekt	
mgr inż. Jan Burglin ul. J. Sycina 55a, 89-600 Chojnice tel. 71 720 11 11 www.burglin.pl	
Projekt zagospodarowania terenu	
14.12.2023 r.	

ORGANIZACJA KĄPIELISKA SWORNEGACIE

MAPA ZASADNICZA
SKALA 1:1000

Układ odniesienia: PL-ETRF89, układ wsp. płaskich: Pl-2000, strefa 6 (18°), układ wys.: PL-EVRI 2007-NH

Województwo pomorskie
Powiat chojnicki
Jednostka ewidencyjna: 720253, 2 Chojnice G
Obręb: 002/6, Swornegacie
Uzłek: 1010/8, 1010/9



Współrzędne kąpieliska:
Pkt A X=6467262.1448 Y=5969317.1838
Pkt B X=6467262.2124 Y=5969249.5929
Pkt C X=6467362.6100 Y=5969249.7530
Pkt D X=6467362.5500 Y=5969317.7000

Powierzchnia kąpieliska
F1=2500,0 m²
F2=4300,0 m²
F=6800,0 m²

Załącznik Nr 3 do uchwały Nr VII/119/2025
Rady Gminy w Chojnicach
z dnia 28 stycznia 2025 r.

<p>„PROJMEI” - usługi projektowe i nadzory Bogdan Rydzkowski ul. Plac Piastowski 20/1 tel. kom. 608 180 128 NIP 555-101-85-53 89 – 600 Chojnice REGON 771298270</p>		<p>443 Imię nazwisko nr upr.</p>	
<p>Operat wodnoprawny</p>	<p>Nazwa projektu: Urządzenie kąpieliska z infrastrukturą towarzyszącą wraz z profilem wody w kąpielisku w miejscowości Swornegacie, gm. Chojnice na działkach geod. nr 443, 101/9 obręb Swornegacie</p>		
<p>Skala 1:1000</p>	<p>Investor: Gmina Chojnice ul. 31 Stycznia 56a 89-600 Chojnice</p>		
<p>Data</p>	<p>Załącznik nr:</p>	<p>Projektował</p>	
<p>Opr.</p>	<p>Nazwa zał.:</p>		
<p>Zatw.</p>	<p>Projekt zagospodarowania terenu</p>		

mgr inż. Bogdan Rydzkowski
upr. bud. i proj. nr WBPP-NB-7210/24782
w spec. wodno - melioracyjnej
członek POiB nr POWI/WN/009/003

25.11.2022

Z up. Starosta

PROJEKT ZAGOSPODAROWANIA DZIAŁEK
skala 1:500

MAPA DO CELÓW PROJEKTOWYCH
Oznaczenie kancelaryjne zgłoszenia pracy geodezyjnej
6640.3337.2017

Miejscowość Funka
Jednostka ewidencyjna identyfikator [220203_2]
nazwa Chojnice-G
Obręb ewidencyjny identyfikator [0002]
nazwa Charzykowy
Skala mapy 1:500
Nazwa układu współrzędnych prostokątnych płaskich "2000"
wysokości Kronsztadt'86
Numer ewidencyjny działki 64, 3069/9

Sekcja mapy 6.208.17.21.1.2, 6.208.17.21.2.1

Legenda zakres opracowania

Informacje dodatkowe Granice nieruchomości zostały przyjęte z Ewidencji Gruntów i Budynków

- nie dokonano ustalenia przebiegu granic nieruchomości.

Mapa została wykonana bez ustalenia obciążeń służebnościami gruntowymi.

Nie wyklucza się istnienia w terenie urządzeń podziemnych dla których brak było informacji branżowych i nie zostały odnalezione w czasie inwentaryzacji geodezyjnej.

USŁUGI GEODEZYJNO - KARTOGRAFICZNE

GEO - KRIS

mgr inż. Krzysztof Mazurkiewicz
ul. Wicka Rogali 13, 89-604 Chojnice

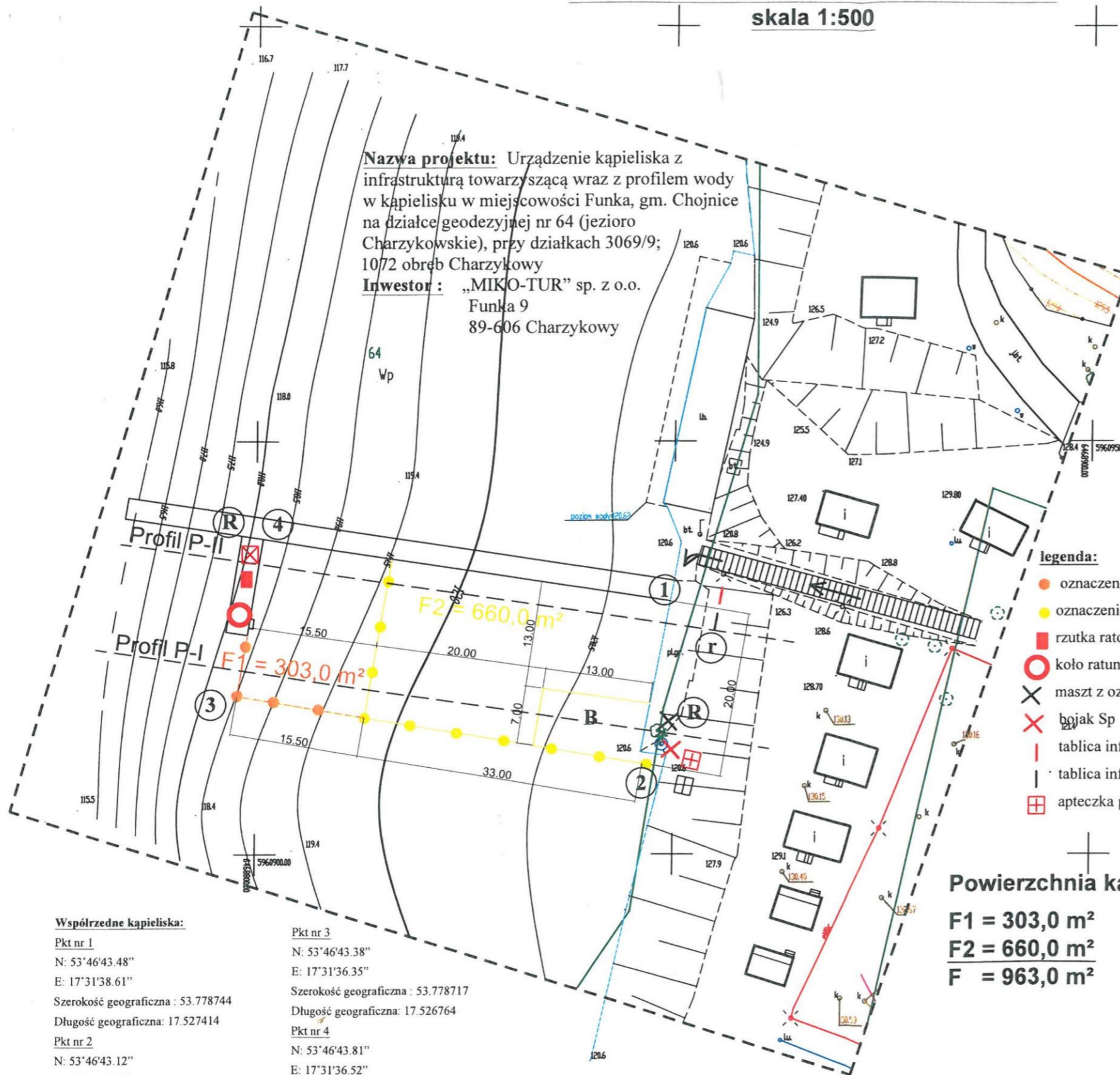
KRZYSZTOF MAZURKIEWICZ
UPRAWNIENIA NR 19390 G.G.K

Nazwa/ imię i nazwisko wykonawcy
data i podpis osoby reprezentującej wykonawcę

imię i nazwisko, nr uprawnień data
i podpis geodety uprawnionego który opracował mapę

Data pomiaru 20.01.2018

Nazwa projektu: Urządzenie kąpieliska z infrastrukturą towarzyszącą wraz z profilem wody w kąpielisku w miejscowości Funka, gm. Chojnice na działce geodezyjnej nr 64 (jezioro Charzykowskie), przy działkach 3069/9; 1072 obręb Charzykowy
Inwestor: „MIKO-TUR” sp. z o.o.
Funka 9
89-606 Charzykowy



legenda:

- oznaczenie strefy dla umiejących pływać 1,2-4,0m
- oznaczenie strefy dla nie umiejących pływać 0-1,2m
- rzutka ratownicza
- koło ratunkowe
- × maszt z oznaczeniem flago
- × bójak Sp
- tablica informacyjna zakazu skoków
- tablica informacyjna głębokosci
- ⊕ apteczka pierwszej pomocy
- kierunek dosjcia na plaże
- tablica informacyjna.
- ⊗ podstawowy sprzęt ABC ratownika
- ⊞ łódź ratownicza
- Ⓡ stanowisko ratownika
- Ⓡ regulamin kąpieliska
- B brodzik

Powierzchnia kąpieliska

F1 = 303,0 m²
F2 = 660,0 m²
F = 963,0 m²

Współrzędne kąpieliska:

Pkt nr 1 N: 53°46'43.48" E: 17°31'38.61" Szerokość geograficzna : 53.778744 Długość geograficzna: 17.527414	Pkt nr 3 N: 53°46'43.38" E: 17°31'36.35" Szerokość geograficzna : 53.778717 Długość geograficzna: 17.526764
Pkt nr 2 N: 53°46'43.12" E: 17°31'38.59" Szerokość geograficzna : 53.778645 Długość geograficzna: 17.527387	Pkt nr 4 N: 53°46'43.81" E: 17°31'36.52" Szerokość geograficzna : 53.778836 Długość geograficzna: 17.5026812

		„PROJMEL” - usługi projektowe i nadzory Bogdan Rydzkowski Plac Pastowski 20/1 NIP 555-101-85-53 89 - 600 Chojnice		tel kom 608 180 128 REGON 771298270	
Stadium	Operat wodno-prawny	Nazwa projektu: Urządzenie kąpieliska z infrastrukturą towarzyszącą wraz z profilem wody w kąpielisku w miejscowości Funka, gm. Chojnice na działce geodezyjnej nr 64 (jezioro Charzykowskie), przy działkach 3069/9; 1072 obręb Charzykowy Inwestor: „MIKO-TUR” sp z o.o Funka 9 89-606 Charzykowy	Projektował	mgr inż. Bogdan Rydzkowski upr. bud. i proj. nr 7210742/82 w spec. wodno - melioracyjnej	
Skala	1:500	Załącznik nr 3	Projektował		
Data	Opr.		Projektował		
	Zatw.	Nazwa zat.: Projekt zagospodarowania terenu	Sprowadził		

UZASADNIENIE

Na podstawie art. 37 ust. 1 i 2 ustawy z dnia 20 lipca 2017 r. Prawo wodne (t. j. Dz.U. z 2024 r. poz. 1087 z późn. zm.) rada gminy określa, w drodze uchwały, będącej aktem prawa miejscowego, corocznie do dnia 20 maja sezon kąpielowy, który obejmuje okres między 1 czerwca a 30 września oraz wykaz kąpielisk na terenie gminy.

Zgodnie z art. 37 ust. 10 ustawy projekt uchwały został podany do publicznej wiadomości na tablicy ogłoszeń Urzędu Gminy w Chojnicach oraz w Biuletynie Informacji Publicznej.

W wyznaczonym terminie od 03.01.2025 r. do 23.01.2025 r. nie wniesiono żadnych uwag i propozycji zmian do projektu uchwały.

Zgodnie z art. 37 ust. 12 ustawy Prawo wodne, projekt uchwały wraz z wnioskami i wymaganymi dokumentami został przekazany do zaopiniowania Wodom Polskim, właścicielowi wód, właściwemu organowi Inspekcji Ochrony Środowiska oraz Państwowemu Powiatowemu Inspektorowi Sanitarnemu.

Projekt uchwały został zaopiniowany przez ww. podmioty pozytywnie.

Mając powyższe na uwadze wywołanie i podjęcie niniejszej uchwały jest uzasadnione.