



[www.lasy.gov.pl](http://www.lasy.gov.pl)



**Lasy Państwowe**



# **Nadleśnictwo Przymuszewo**

**Informacja o działalności w roku 2024  
Plany na rok 2025**

---



## Wstęp. Dlaczego przesyłamy Państwu ten raport?

Las Państwowe to ogólnopolska organizacja, zarządzająca większością zasobów leśnych kraju. W naszej pieczy znajduje się przeszło 7,6 mln ha gruntów. To ¼ Polski. Nadleśnictwo Przymuszewo to jedno z 429 nadleśnictw, które zarządzają lasami na poziomie lokalnym. Dbą o przyrodę, udostępnia lasy dla rekreacji, ale jest też istotnym podmiotem gospodarczym. Dostarcza drewno, które służy nam wszystkim, zatrudnia i generuje miejsca pracy. Jest płatnikiem lokalnych podatków. Szczegółowe dane nt. działalności nadleśnictwa znajdują Państwo na kolejnych stronach.

W tym roku po raz pierwszy nasza organizacja kieruje tego rodzaju raporty do samorządów gminnych w całej Polsce. Samorządy to nasz naturalny i bliski partner. To Państwo posiadają mandat uzyskany w demokratycznych wyborach, uprawniający do reprezentowania strony społecznej.

Raport traktujemy jako narzędzie w dialogu, który leśnicy chcą prowadzić ze stroną społeczną. Uważamy za oczywiste, że powinni Państwo dowiadywać się o naszej działalności. O jej efektach w minionym roku i o naszych zamierzeniach na rok bieżący. Niech to będzie podstawa do dyskusji na temat sposobów zarządzania lasami, ich wpływu na gospodarkę, klimat i stosunki wodne. O oczekiwaniach społecznych. Stoimy na stanowisku, że debata i konsultacje w środowisku lokalnym mają szczególną wartość. Bo odbywają się w poczuciu odpowiedzialności i realnej oceny skutków podejmowanych decyzji.





# Część I

## Lokalizacja Nadleśnictwa Przymuszewo



**Lasy Państwowe**

*Nadleśnictwo Przymuszewo  
tworzą rozczłonkowane  
kompleksy leśne położone  
na terenach gmin Brusy i  
Chojnice.*

*Sąsiadujemy z  
nadleśnictwami:*

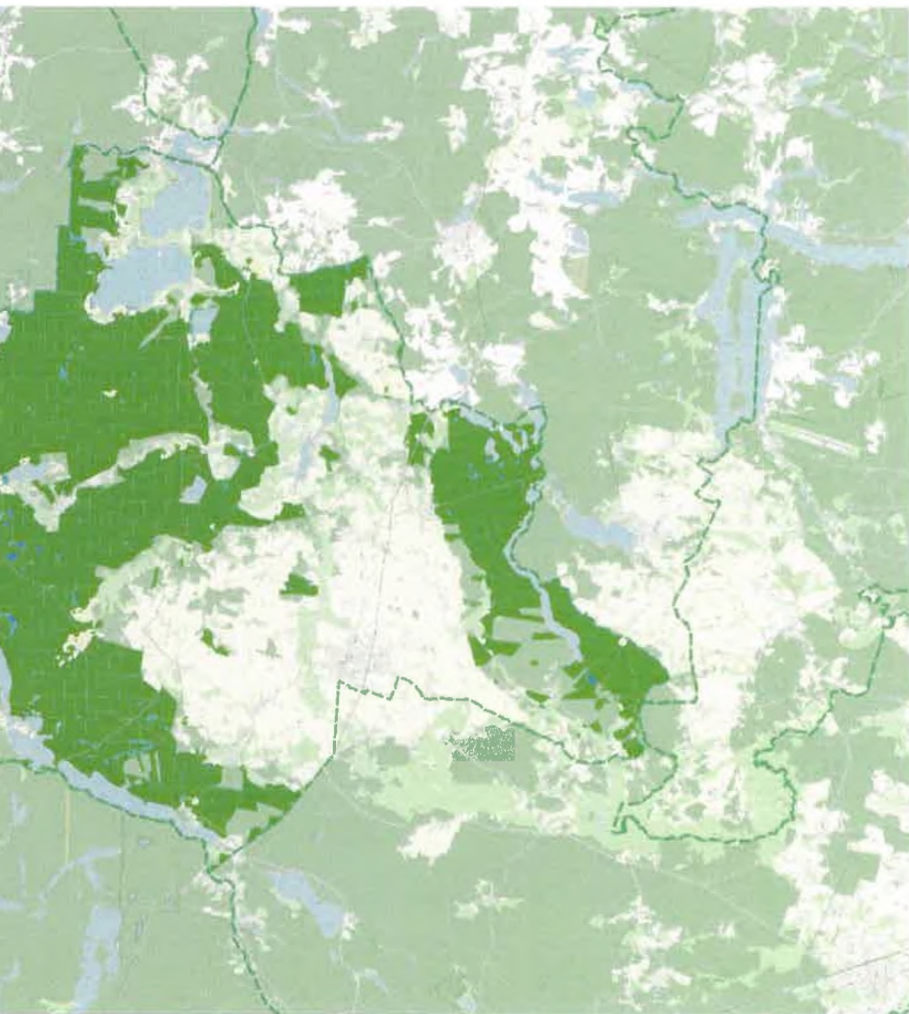
*Czersk i Rytel - RDLP w  
Toruniu*

*Lipusz i Kościerzyna –  
RDLP w Gdańsku*

*Osusznica – RDLP w  
Szczecinku*

[www.lasy.gov.pl](http://www.lasy.gov.pl)







**Lasy Państwowe**

*Nadleśnictwo Przymuszewo  
tworzą rozczłonkowane  
kompleksy leśne położone  
na terenach gmin Brusy i  
Chojnice.*

*Sąsiadujemy z  
nadleśnictwami:*

*Czersk i Rytel - RDLP w  
Toruniu*

*Lipusz i Kościerzyna –  
RDLP w Gdańsku*

*Osusznica – RDLP w  
Szczecinku*

[www.lasy.gov.pl](http://www.lasy.gov.pl)





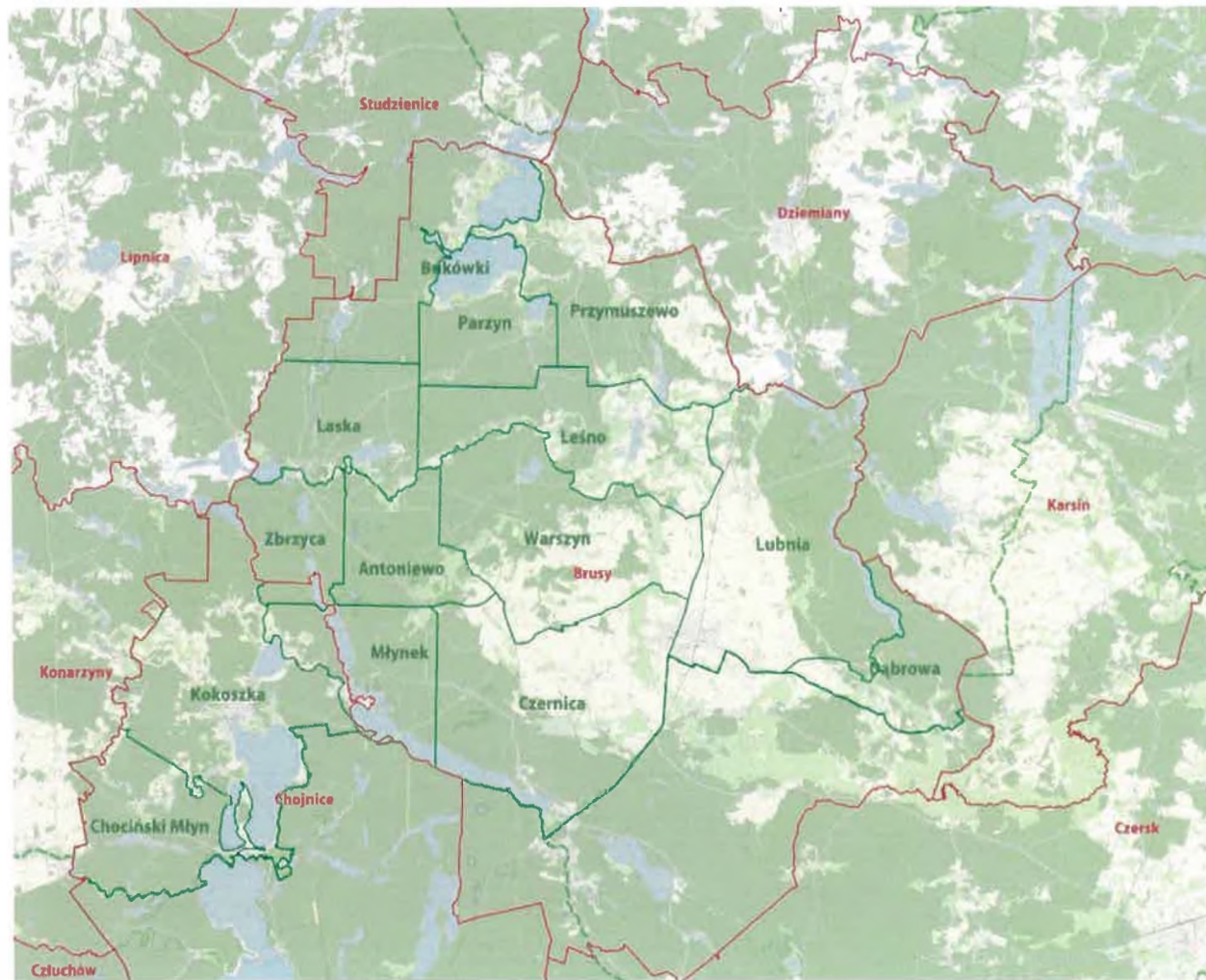


Las Państwowe

14 leśnictw w 2 obrębach leśnych:

- Obręb Przymuszewo:  
Bukówki, Dąbrowa,  
Laska, Leśno, Lubnia,  
Parzyn, Przymuszewo

- Obręb Laska:  
Antoniewo, Chociński  
Młyn, Czernica,  
Kokoszka, Młynek,  
Warszyn, Zbrzyca



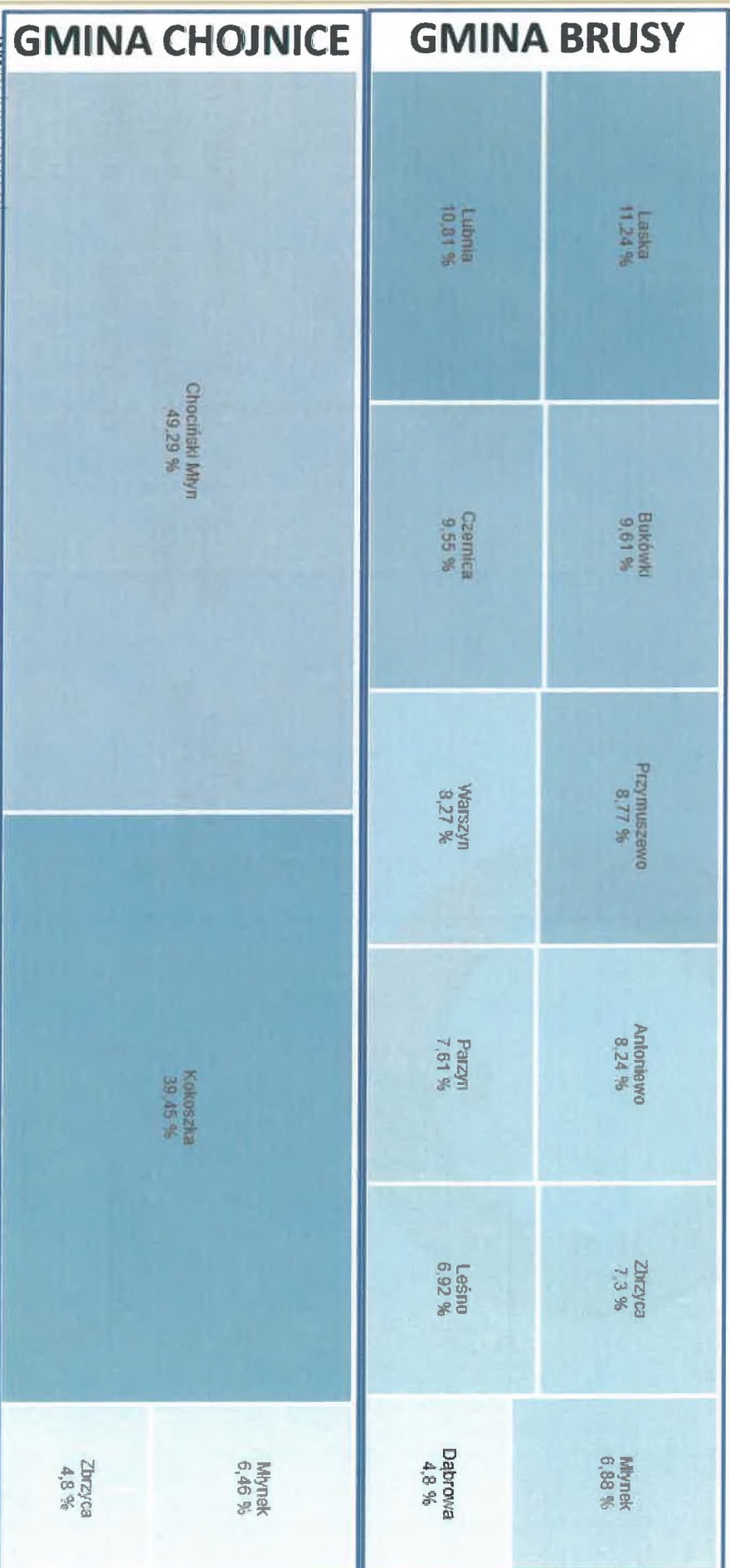
[www.lasy.gov.pl](http://www.lasy.gov.pl)



Las Państwowe



## Leśnictwa w zasięgu administracyjnym gmin

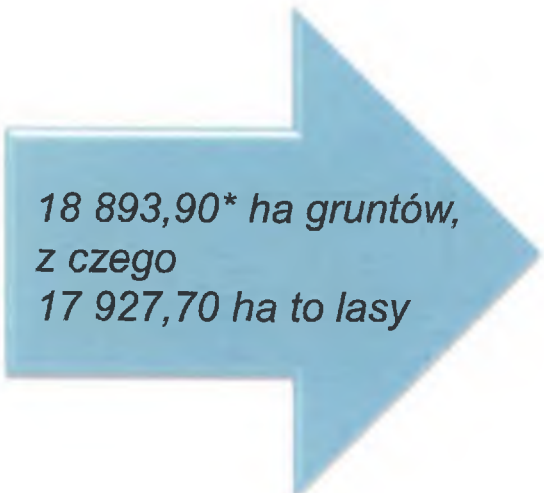


[www.lasy.gov.pl](http://www.lasy.gov.pl)



Lasy Państwowe

# Grunty w zarządzie Nadleśnictwa Przymuszewo wg gmin stan na 01.04.2026



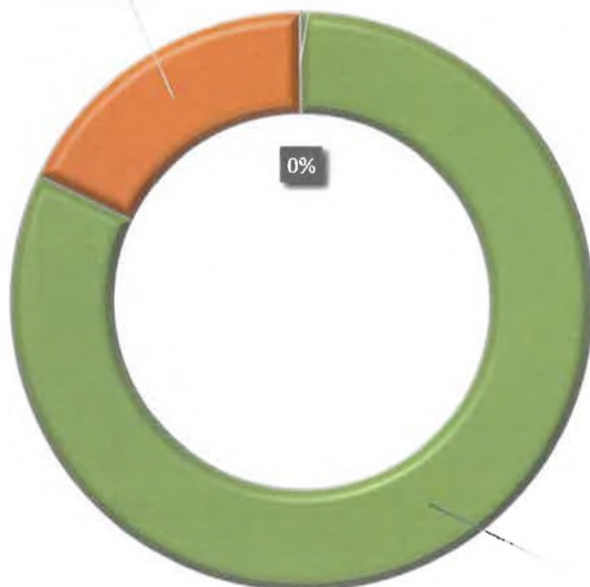
*18 893,90\* ha gruntów,  
z czego  
17 927,70 ha to lasy*

Stan na 01.04.2026 r.

[www.lasy.gov.pl](http://www.lasy.gov.pl)

Gmina Chojnice  
3356,11 ha  
18%

Gmina Konarzyny  
0,07 ha  
0%



Gmina Brusy  
2,58 ha  
82%



Lasy Państwowe

# Lasy niepaństwowe w poszczególnych gminach

Lasy nadzorowane

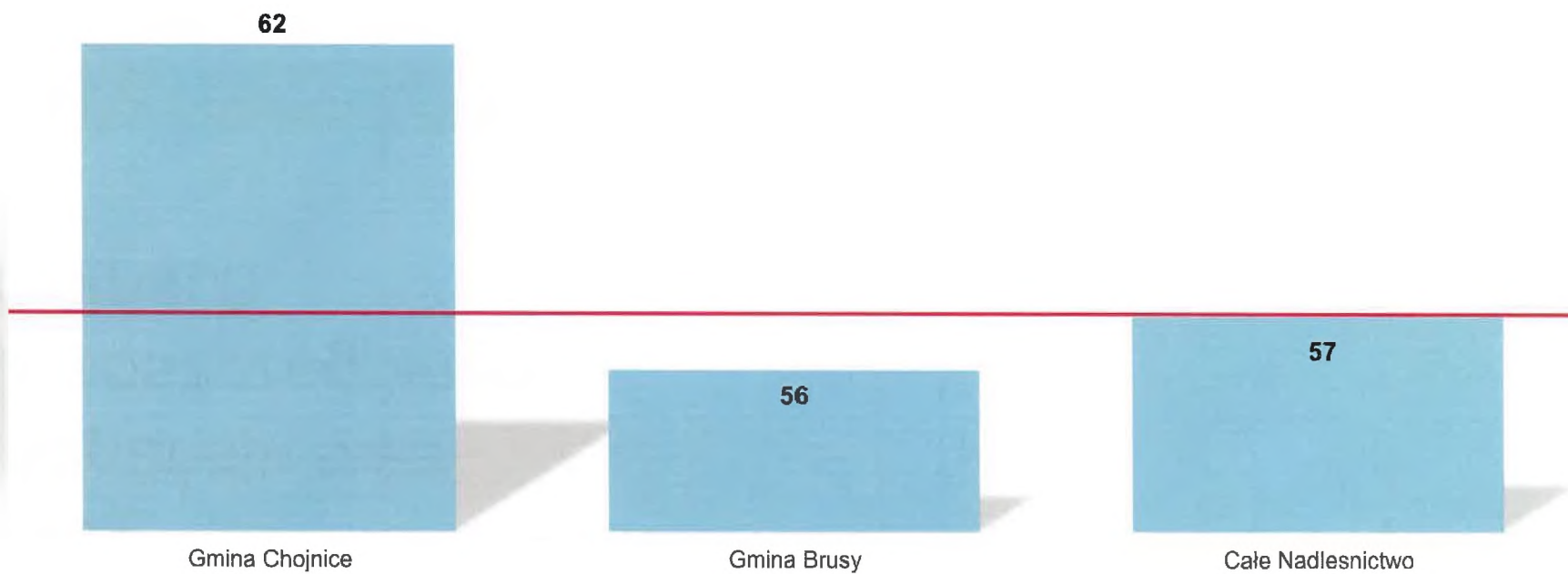
Lasy innej własności ogółem

[www.lasy.gov.pl](http://www.lasy.gov.pl)

Gmina Brusy	Gmina Chojnice
2453,05	1326,12
3114,06	1345,56

## Średni wiek lasu wg gmin


Średni wiek drzewostanów dla Nadleśnictwa Przymuszewo wynosi ogółem 57 lat





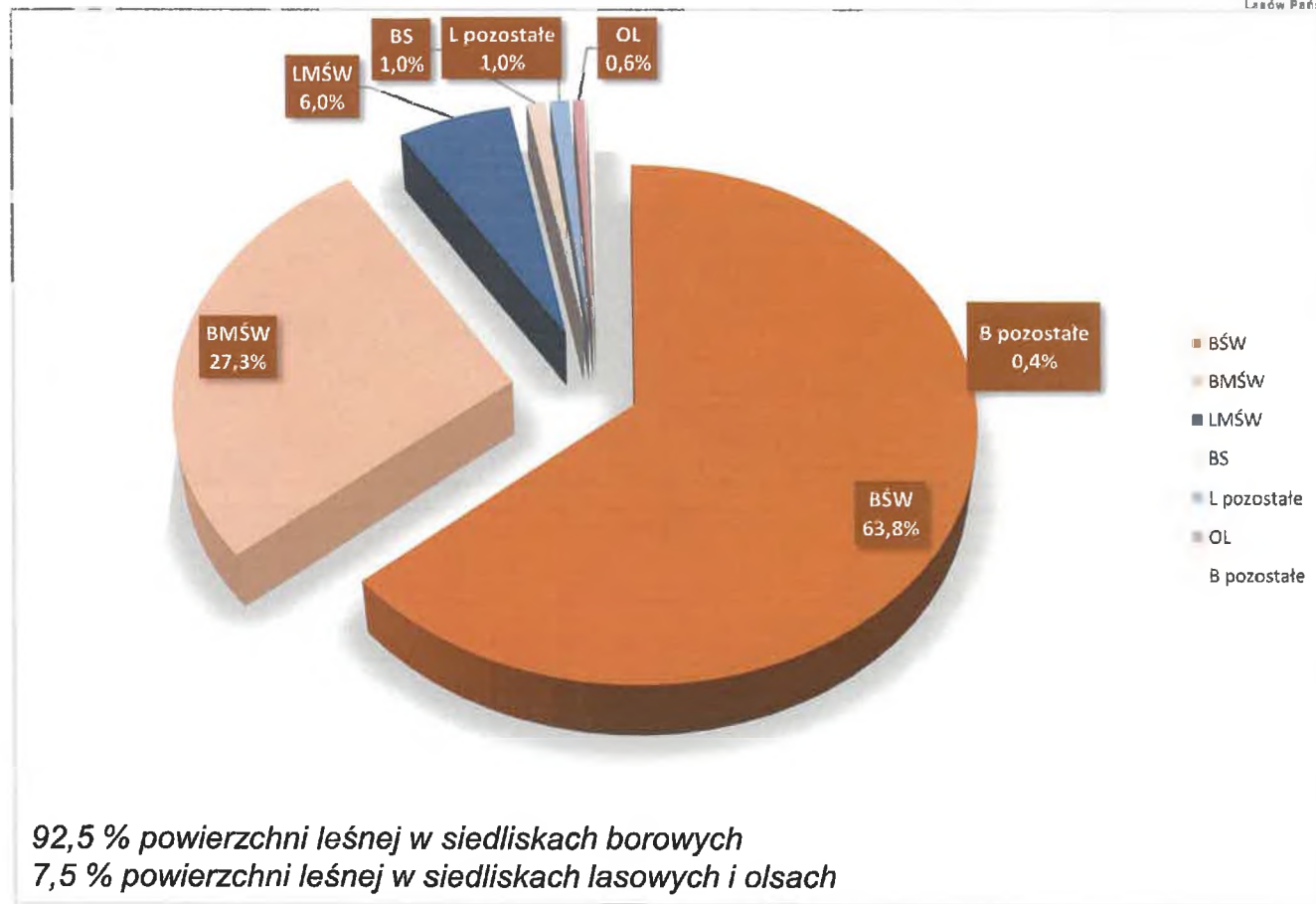
# Skład gatunkowy lasu w gminach (według gatunków rzeczywistych)

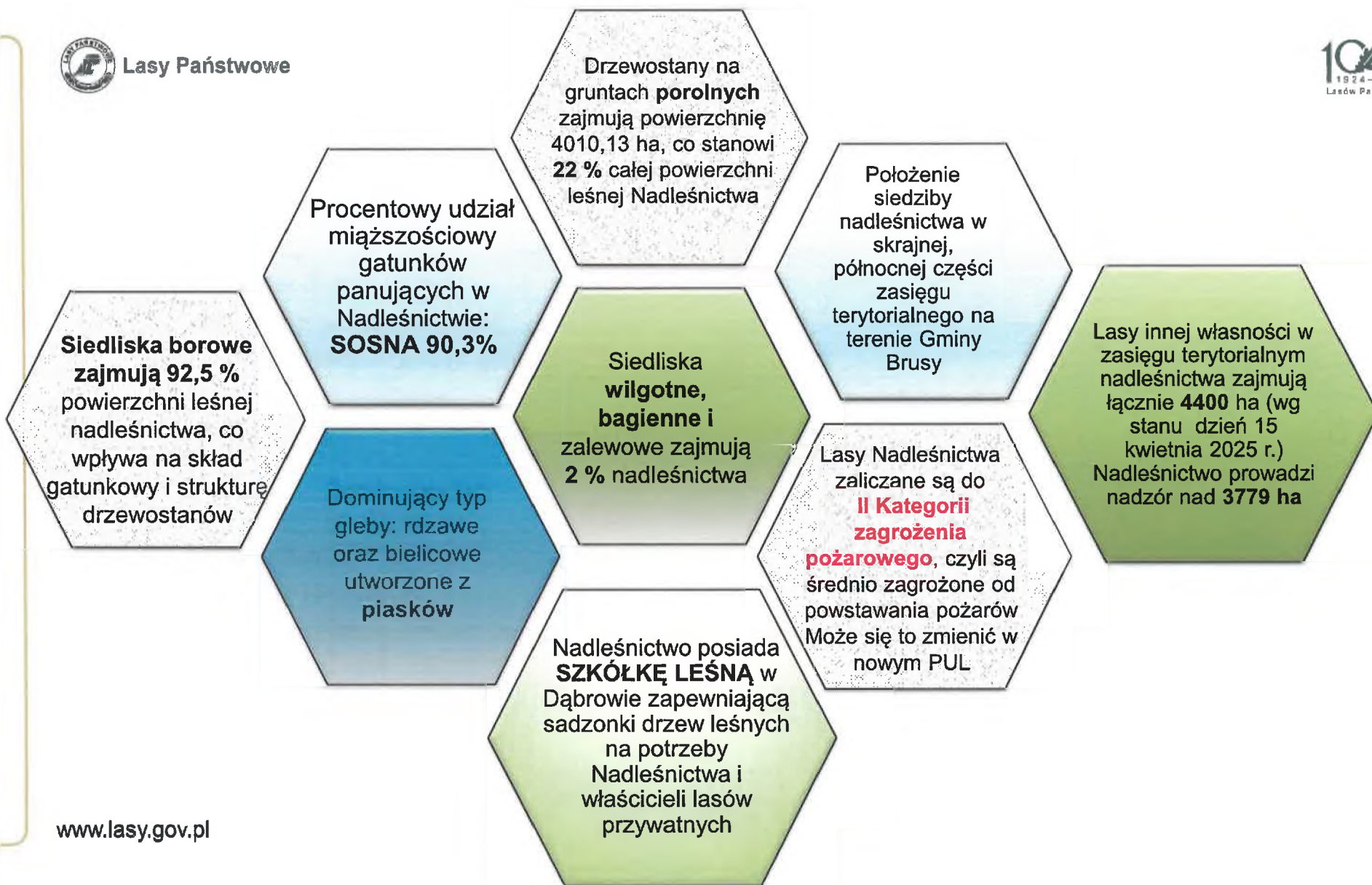
NADLEŚNICTWO:  
SOSNA 90,32 %  
BRZOZA 4,96%  
DĘBY 1,59 %  
BUK 1,29%  
POZ. IGLASTE 1,08 %  
POZ. LIŚCIASTE 0,76 %





Typy siedliskowe lasów – podstawowy element środowiska warunkujący strukturę gatunkową i budowę drzewostanów







## Przyroda na terenie nadleśnictwa

Na terenie Nadleśnictwa Przymuszewo istnieje 6 stref ochronnych gniazdowania (wszystkie w gminie Brusy):

- 2 stanowiska puchacza,
- 3 stanowiska bielika,
- 1 stanowisko włośchatki.

Ponadto leśnicy troszczą się o 49 pomników przyrody:

- 2 głązy w gminie Chojnice,
- 3 płyty roślinności w gminie Brusy,
- 12 grup drzew w gminie Brusy
- 4 źródlika w gminie Brusy
- 28 drzew – 27 w gminie Brusy, 1 w gminie Chojnice



## Gmina Chojnice

**Natura 2000**  
4 518,15 ha

**Zaborski Park Krajobrazowy**  
3 362,59 ha

**Otulina Parku Narodowego**  
1 467,64 ha

## Gmina Brusy

**Natura 2000**  
18 227,49 ha

**Zaborski Park Krajobrazowy 12**  
823,54 ha

**Obszar Chronionego Krajobrazu**  
2 470,15 ha

## Gmina Konarzyny

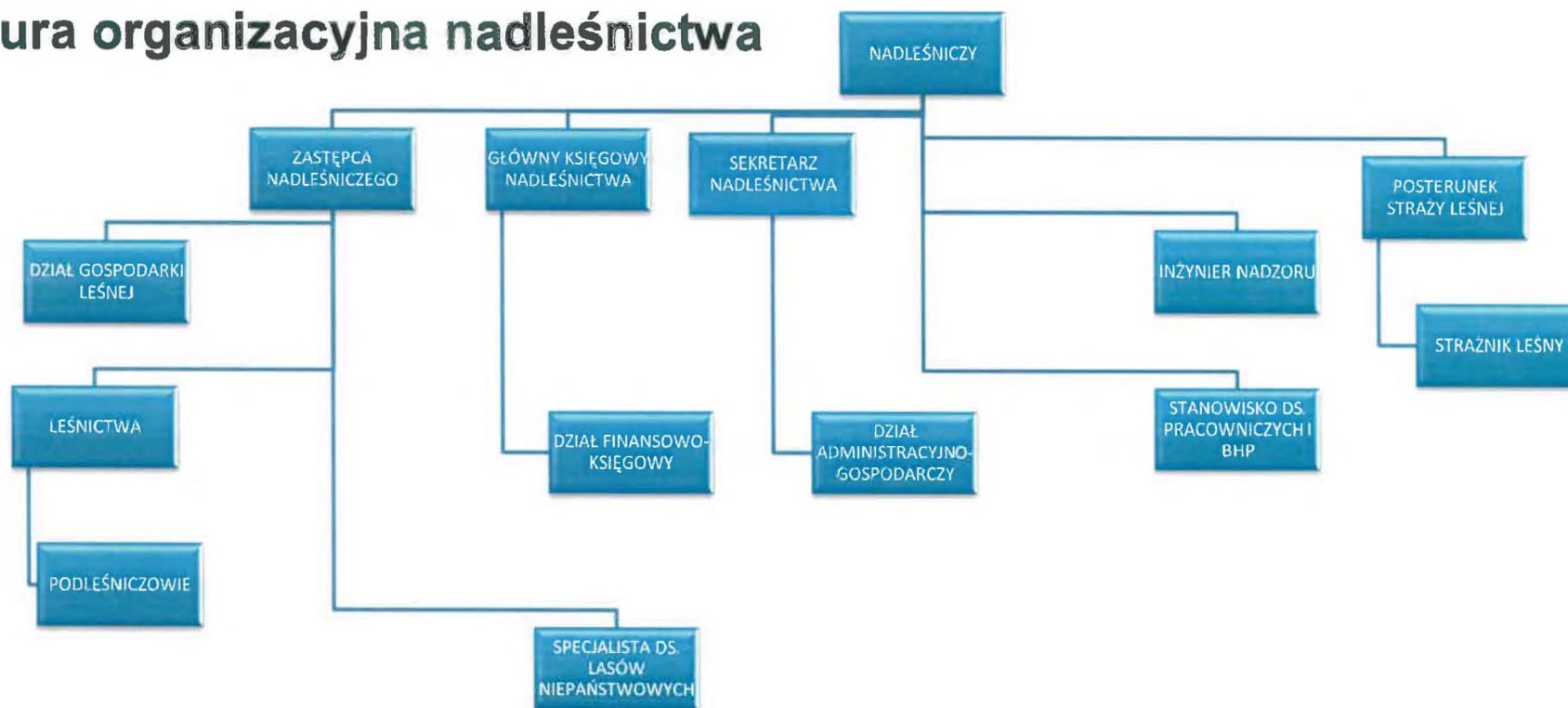


## Infrastruktura nadleśnictwa

*Nadleśnictwo posiada 14 leśniczówek, szkółkę leśną w Dąbrowie, utrzymuje rozbudowaną sieć leśnych dróg – dojazdów pożarowych, budowle związane z ochroną przeciwpożarową (maszt i wieża z kamerami, Punkt Alarmowo-Dyspozycyjny, punkty czerpania wody) oraz obiekty edukacyjne i urządzenia służące rekreacji i turystyce.*



## Struktura organizacyjna nadleśnictwa





## Plan urządzenia lasu – podstawa działalności nadleśnictwa

To kluczowy dokument określający zasady gospodarki leśnej i podstawa naszego działania. Opracowany **na 10 lat**. Obejmuje całe nadleśnictwo, ale indywidualne planowanie dotyczy wydziełów, czyli kilkuhektarowych, jednolitych fragmentów lasu. Takich wydziełów jest w naszym nadleśnictwie jest **ponad 9 tysięcy**.

Plan wykonują specjaliści spoza Lasów Państwowych. Zatwierdza go Minister Klimatu i Środowiska.

Plan zawiera opis i ocenę stanu lasu oraz cele, zadania i metody prowadzenia gospodarki leśnej.

Proces jego tworzenia i zatwierdzania jest precyzyjnie uregulowany i angażuje różne podmioty oraz społeczeństwo.

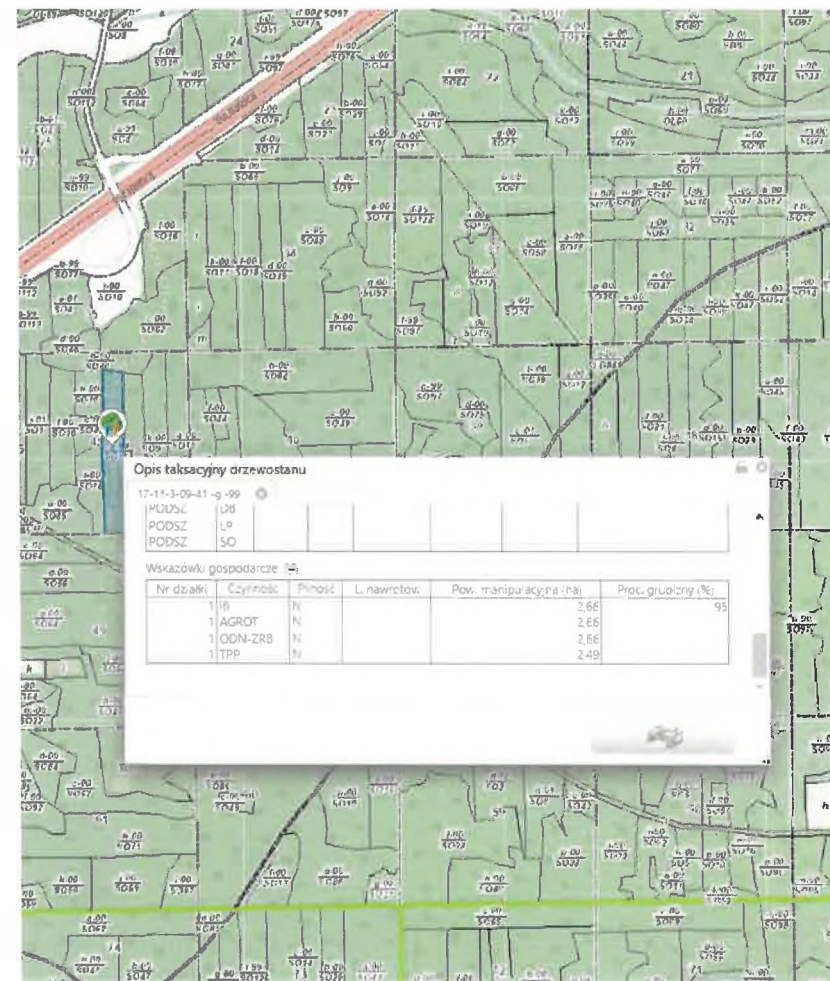
### W jakim celu wykonujemy plan?

- **Zrównoważone zarządzanie lasami** – zapewnienie równowagi między ochroną przyrody a użytkowaniem lasów
- **Ochrona ekosystemów leśnych** – uwzględnienie obszarów chronionych i działań na rzecz bioróżnorodności
- **Planowanie pozyskania drewna** – określenie, ile drewna można pozyskać, bez naruszania stabilności lasów
- **Dostosowanie gospodarki leśnej do warunków środowiskowych** – uwzględnienie klimatu, gleby i zasobów wodnych



## Plan dostępny dla każdego

- **Działamy transparentnie.** Dlatego przy tworzeniu planu odbywają się konsultacje społeczne. Gotowy plan podlega strategicznej ocenie oddziaływania na środowisku i jest opiniowany przez RDOŚ, Wojewódzki Inspektorat Sanitarny
- **Każdy ma wgląd do planu.** Plan urządzenia lasu umieszczamy w internetowym BIP. Do pobrania udostępniamy opis nadleśnictwa (elaborat) i program ochrony przyrody <https://www.gov.pl/web/nadleśnictwo-dobrzejewice/plan-urządzenia-lasu>
- **Sprawdź, co zaplanowaliśmy w znanym Ci fragmencie lasu.** Treść planu trafia także do Banku Danych o Lasach ([bdl.lasy.gov.pl](http://bdl.lasy.gov.pl)). Tutaj każdy może zapoznać się z charakterystyką wybranego wydzielenia leśnego i sprawdzić, jakie prace będziemy prowadzić w tym fragmencie lasu





## Jak powstaje plan? Z udziałem lokalnego zespołu współpracy!

Aktualny Plan Urządzenia Lasu w Nadleśnictwie przymuszewo obowiązuje od roku 2019 i został opracowany na 10 lat czyli na lata **2019 – 2028**. Jest zatwierdzony przez Ministra Klimatu i Środowiska.

W związku z funkcjonowaniem w Nadleśnictwie Przyszewo **Zespołu Lokalnej Współpracy**, osoby i organizacje lokalne zainteresowane problematyką zagospodarowania lasów **zapraszamy do współpracy** w charakterze członków tego zespołu.

Zadaniem Zespołu jest **rozpoznanie potrzeb** i oczekiwań lokalnych społeczności w zakresie pozaprodukcyjnych funkcji lasu, wyznaczenie zasięgu obszarów o zwiększonej funkcji społecznej, propagowanie informacji o **zrównoważonej wielofunkcyjnej gospodarce leśnej** oraz kształtowanie świadomości przyrodniczej (ekologicznej) społeczeństwa.





## Rozmiar zadań zapisanych w planie urządzenia lasu

etat miąższościowy użytków rębnych (m3)	396 396
etat powierzchniowy cięć w użytkowaniu przedrębnym (ha)	10 039,23
szacunkowe pozyskanie w użytkowaniu przedrębnym (m3)	271 000,00
projektowana powierzchnia zalesień i odnowień (ha)	3 653,13
projektowana powierzchni pielęgnowania lasu (ha)*	4 379,82

\* - powierzchnia sumaryczna, może obejmować zabiegi wielokrotne, np. PIEL i CW na jednej powierzchni.

# Część II

## Co się działo w nadleśnictwie – - podsumowanie roku 2025

[www.lasy.gov.pl](http://www.lasy.gov.pl)







## Pozyskanie drewna w podziale na sortymenty i rodzaje użytkowania w roku 2025

Sortymenty	M*	S**	W***	Suma:
Gmina Chojnice	1 223	6 785	5 710	13 718
Gmina Brusy	4 475	28 916	24 755	58 146
Gmina Konarzyny	-	-	-	-
<b>Suma:</b>	<b>5 698</b>	<b>35 701</b>	<b>30 465</b>	<b>71 864</b>

Użytkowanie	Rębne	Przedrębne	Przygotowane	Suma (grubizna):
Gmina Chojnice	7 993	4 160	341	12 494
Gmina Brusy	31 020	20 744	1 908	53 672
Gmina Konarzyny	-	-	-	-
<b>Suma:</b>	<b>39 013</b>	<b>24 904</b>	<b>2 249</b>	<b>66 166</b>

- \*drewno małowymiarowe
- \*\* drewno średniowymiarowe
- \*\*\* drewno wielkowymiarowe

DREWNO OPALOWE		pozyskanie (m3)	Cena średnia (zł)	Cena min. (zł)	Cena Max. (zł)
M2	gałęziówka	5 698,50	38,50	20,00	184,13
S4	wałki opalowe	2 220,08	148,83	59,00	175,00



## Nabywcy drewna

W roku 2025 drewno nabywane było przez 75 różnych firm. łącznie na umowy dla klientów krajowych sprzedano 69 463,93 m<sup>3</sup>. Najwięcej drewna sprzedawane było dla firmy PLWD SP. Z O.O. oraz SYLVA sp.z o.o. Lokalne firmy (z siedzibą na terenie Nadleśnictwa), z którymi współpracujemy to np.: Tartak Usługowo-Produkcyjny Krzysztof Wielewski.

Rodzaj sprzedaży	Ilość (m <sup>3</sup> )
sprzedaż na umowy do klientów krajowych	69 463,93
sprzedaż na podst.cennika sprzed.detail.	4 163,96
Rozchód na potrzeby własne	351,72



# Główni partnerzy gospodarczy – zakłady usług leśnych

Numer	Nazwa wykonawcy	Rola w konsorcjum	Nazwa
271.1.NN.6.25	PHU KATARZYNA PRZYTARSKA	Wykonawca	Katarzyna Przytarska
271.1.NN.1.25	TTOUL HENRYK GOSTOMSKI	Wykonawca	Henryk Gostomski
271.1.NN.4.25	ZAKŁAD USŁUG LEŚNYCH	Podwykonawca	Kazimierz Lewiński
271.1.NN.8.25	ZAKŁAD USŁUG LEŚNYCH	Podwykonawca	Grzegorz Kłopotek
271.1.NN.2.25	UL MIECZYŚŁAW GOŁĘBIEWSKI	Lider	Mieczysław Gołębiowski
271.1.NN.3.25	TTOUL HENRYK GOSTOMSKI	Wykonawca	Henryk Gostomski
271.1.NN.2.25	UL MIECZYŚŁAW GOŁĘBIEWSKI	Członek	ZAKŁAD USŁUG LEŚNYCH
271.1.NN.1.25	TTOUL HENRYK GOSTOMSKI	Podwykonawca	
271.1.NN.3.25	TTOUL HENRYK GOSTOMSKI	Podwykonawca	
271.1.NN.4.25	ZAKŁAD USŁUG LEŚNYCH	Lider	Andrzej Gliniecki
271.1.NN.6.25	PHU KATARZYNA PRZYTARSKA	Podwykonawca	Kazimierz Ryduchowski
271.1.NN.7.25	ZUL BENEDYKT KNITTER	Wykonawca	Benedykt Knitter
271.1.NN.4.25	ZAKŁAD USŁUG LEŚNYCH	Członek	
271.1.NN.8.25	ZAKŁAD USŁUG LEŚNYCH	Wykonawca	Zbigniew Garwol
271.1.NN.9.25	ZAKŁAD USŁUG LEŚNYCH	Podwykonawca	Grzegorz Kłopotek
271.1.NN.5.25	ZUL "BÓR" RYDUCHOWSKI KAZIMIERZ	Podwykonawca	Leśne inż. Michał Orzłowski
271.1.NN.5.25	ZUL "BÓR" RYDUCHOWSKI KAZIMIERZ	Wykonawca	Kazimierz Ryduchowski
271.1.NN.9.25	ZAKŁAD USŁUG LEŚNYCH	Wykonawca	Zbigniew Garwol



## Hodowla lasu

*Odnowienia – 189,99ha*

*Trzebieże – 994,11 ha*

*Czyszczenia – 357,77 ha*

## Ochrona lasu

*Przeprowadzono zabieg zwalczania chemicznego brudnicy mniszki na obszarze 2 828,16 ha.*

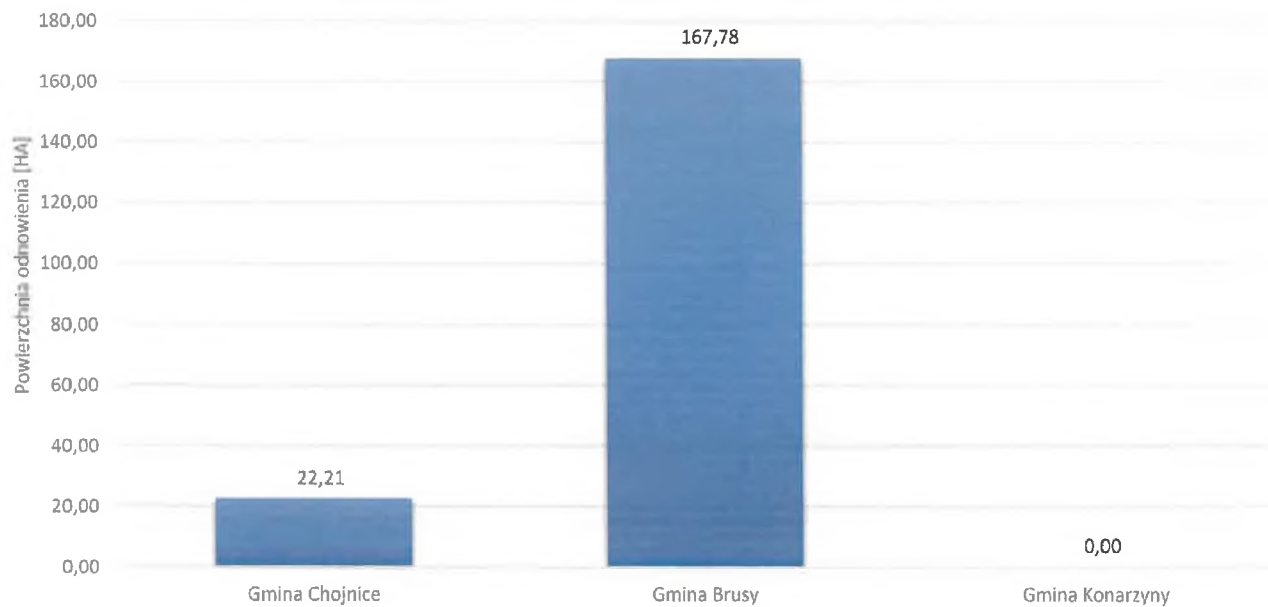
	Lasy		Razem
	LP	Prywatne	
Gmina Brusy	1343,95	0	1343,95
Gmina Chojnice	894,75	589,48	1484,23
Razem	2238,7	589,48	2828,18



Las Państwowy



### Odnowienia lasu wykonane w 2025 roku



*Odnowienia – 189,99 ha  
Trzebieże – 994,11 ha  
Czyszczenia – 357,77 ha  
Pielęgnowanie upraw -  
111,78 ha*



## Gospodarowanie gruntami

- *W 2025 roku Nadleśnictwo Przymuszewo nabyło 13,08 ha gruntów, 6,42 ha na terenie Gminy Chojnice oraz 6,66 ha na terenie Gminy Brusy*
- *Obecnie procedowane są zakupy gruntów na terenie Gminy Brusy*
- *Działania promujące zamiar nabywania gruntów prowadzone są za pośrednictwem mediów społecznościowych.*

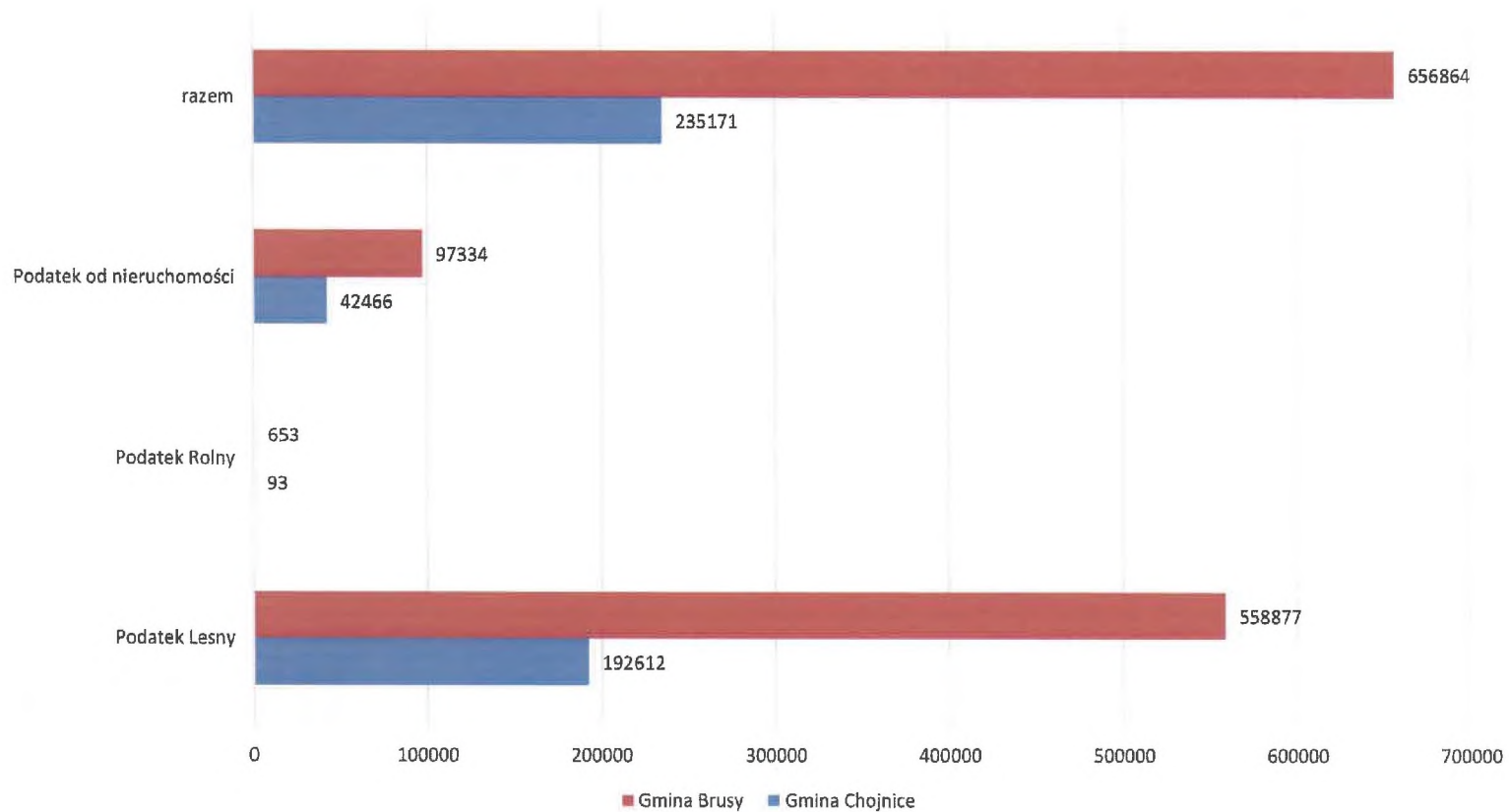


Lasy Państwowe

## Podatki odprowadzone według gmin



Podatki lokalne w roku 2025





Lasy Państwowe



# Część III

**Co będzie się działo w nadleśnictwie?  
plany 2026**

[www.lasy.gov.pl](http://www.lasy.gov.pl)



## Plan pozyskania drewna w podziale na sortymenty i rodzaje użytkowania na rok 2026

Sortymenty	M*	S**	W***	Suma
Gmina Chojnice	1 013	6 376	4 273	11 662
Gmina Brusy	2 985	27 896	20 319	51 200
Gmina Konarzyny	-	-	-	-
<b>Suma:</b>	<b>3 998</b>	<b>34 272</b>	<b>24 592</b>	<b>62 862</b>

Użytkowanie	Rolnicze	Przemysłowe	Przygodne	Suma (grubizna)
Gmina Chojnice	6 039	4 72	557	10 668
Gmina Brusy	27 577	18 105	2 514	48 196
Gmina Konarzyny	-	-	-	-
<b>Suma:</b>	<b>35 570</b>	<b>22 265</b>	<b>2 855</b>	<b>60 690</b>

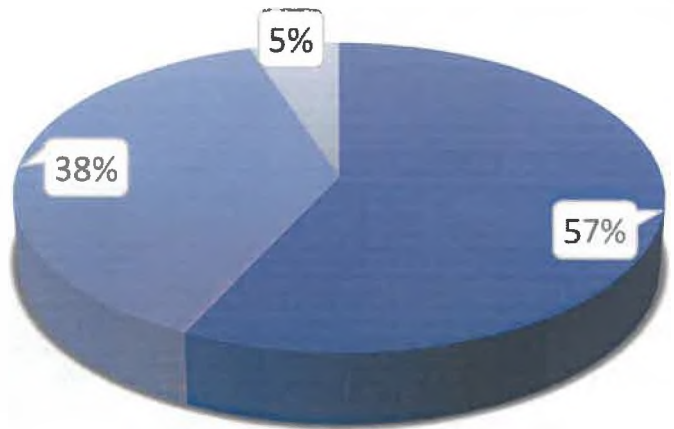
\*drewno małowymiarowe  
\*\* drewno średniowymiarowe  
\*\*\* drewno wielkowymiarowe

DREWNO OPAŁOWE		pozyskanie (m <sup>3</sup> )	Cena brutto (zł)	Cena netto (zł)	Cena Max (zł)
M2	gałęziówka	3 536	43,39	21,00	182,00
S4	wałki opałowe	1 905	160,33	119,00	179,00



Lasy Państwowe

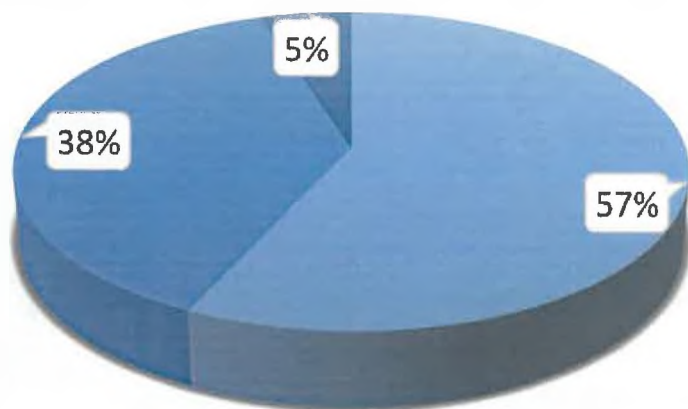
### Gmina Chojnice



■ Rębne   ■ Przedrębne   ■ Przygodne

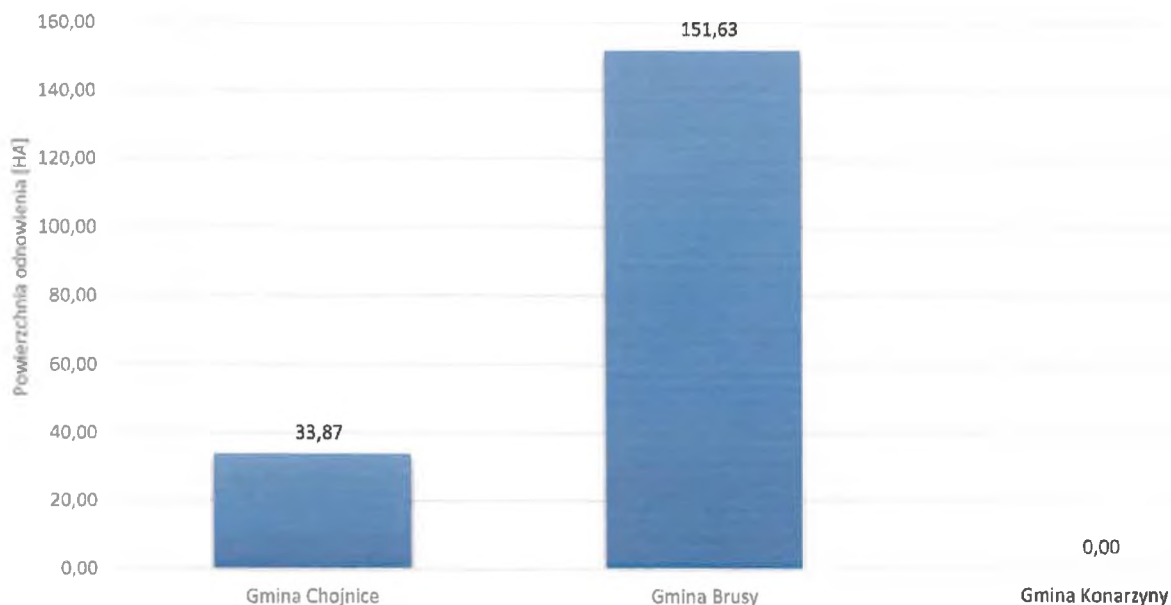
[www.lasy.gov.pl](http://www.lasy.gov.pl)

## Gmina Brusy





### Odnowienia lasu planowane w 2026 roku



*Odnowienia – 185,50 ha  
Trzebieże – 958,64 ha  
Czyszczenia – 301,23 ha  
Pielęgnowanie upraw -  
100,2ha*

**Zwalczanie szkodliwych owadów planowane będzie elastycznie, w zależności od wyników bieżących obserwacji terenowych.**

Aktualnie szczególną uwagę poświęca się monitoringowi populacji **brudnicy mniszki** – gatunku mogącego wywołać znaczne szkody w drzewostanach. W przypadku przekroczenia progów zagrożenia zaplanowane zostaną odpowiednie działania ochronne.



Las Państwowe

## Kontakt

- *Adres: Przymuszewo 3, 89-634 Przymuszewo;*
- *e-mail: [przymuszewo@torun.lasy.gov.pl](mailto:przymuszewo@torun.lasy.gov.pl)*
- *<https://przymuszewo.torun.lasy.gov.pl>*
- *media społecznościowe*
- *konsultanci ds. kontaktów społecznych: Bartosz Czarnecki, tel 52 323 38 64, [bartosz.Czarnecki@torun.lasy.gov.pl](mailto:bartosz.Czarnecki@torun.lasy.gov.pl)*

[www.lasy.gov.pl](http://www.lasy.gov.pl)



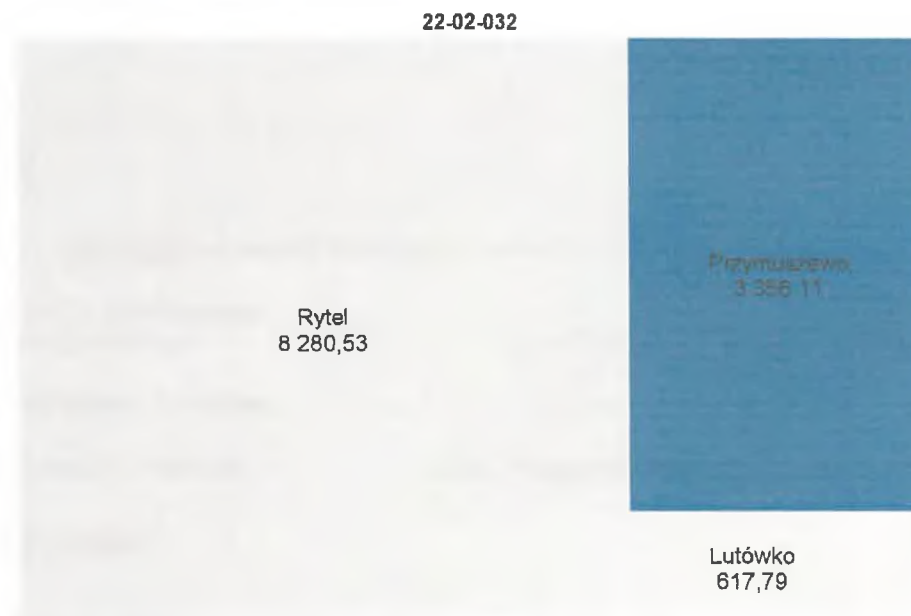
### INFORMACJA O DZIAŁALNOŚCI NADLEŚNICTW Zasoby w zarządzie nadleśnictwa

#### 22-02-032 - Chojnice

	Pow. ogółem (ha)	Lasy (ha)	wybrana gmina/gminy	Pow. ogółem (ha)	Lasy (ha)
<b>Nadleśnictwo PRZYMUSZEWO</b>	18 893,90	17 927,7	<b>22-02-032 - Chojnice</b>	12 406,67	11 689,25
<b>z tego w gm. 22-02-032 - Chojnice</b>	17,80%	17,74%	<b>w tym udział nadleśnictwa PRZYMUSZEWO</b>	27,05%	27,16%

Gminy na terenie nadleśnictwa Nadleśnictwo PRZYMUSZEWO

Nadleśnictwa na terenie gminy 22-02-032 - Chojnice





## INFORMACJA O DZIAŁALNOŚCI NADLEŚNICTW Zasoby w zarządzie nadleśnictwa

### 22-02-032 - Chojnice

	Pow. ogółem (ha)	Lasy (ha)	Średni wiek	wybrana gmina/gminy	Pow. ogółem (ha)	Lasy (ha)	Średni wiek
<b>Nadleśnictwo PRZYMUSZEWO</b>	18 893,90	17 927,7	57	<b>22-02-032 - Chojnice</b>	3 362,53	3 180,74	62
				<b>w stosunku do całości nadleśnictwa</b>	17,80%	17,74%	wyższy o 5 lat

Skład gatunkowy (według gatunków rzeczywistych) całe nadleśnictwo

Skład gatunkowy (według gatunków rzeczywistych) - gmina 22-02-032 - Chojnice

## INFORMACJA O DZIAŁALNOŚCI NADLEŚNICTW - zarządzenie 115/2024 Zasoby w zarządzie nadleśnictwa - leśnictwa

### 22-02-032 - Chojnice


liczba leśnictw

PODZIAŁ TERYTORIALNY - LEŚNICTWA

<b>Nadleśnictwo PRZYMUSZEWO</b>	14	Łaska 9,24 %	Lubnia 8,89 %	Chociń 8,77 %	Bukówki 7,9 %	Przymuszewo 7,21 %	Zbrzyca 6,85 %	Warszyn 6,8 %	Parzyn 6,25 %	Leśno 5,69 %
				Czernica 7,85 %	Kokoszka 7,02 %	Młynek 6,81 %	Antoniewo 6,77 %	Dąbrowa		

#### 22-02-032 - Chojnice

4



Lokalizacja raportu: Ulubione/n1212user49

Nadleśnictwo PRZYMUSZEWO, Przymuszewo, ul. Przymuszewo 3, 89-634 Leśno  
tel. - (052) 5541919, fax - (052) 554-18-60, e-mail: przymuszewo@torun.lasy.gov.pl



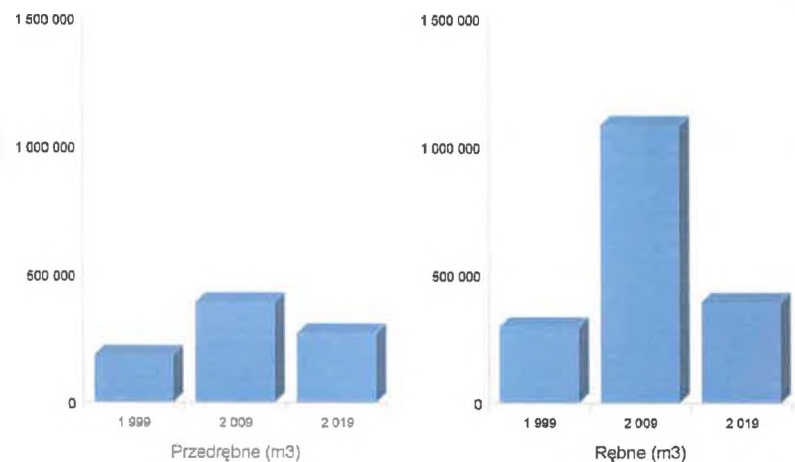
### INFORMACJA O DZIAŁALNOŚCI NADLEŚNICTW Rozmiar zadań zapisanych w planie urządzenia lasu

Aktualny Plan Urządzenia Lasu w Nadleśnictwie PRZYMUSZEWO  
obowiązuje od roku 2019 i został opracowany na 10 lat -  
na lata 2019 - 2028

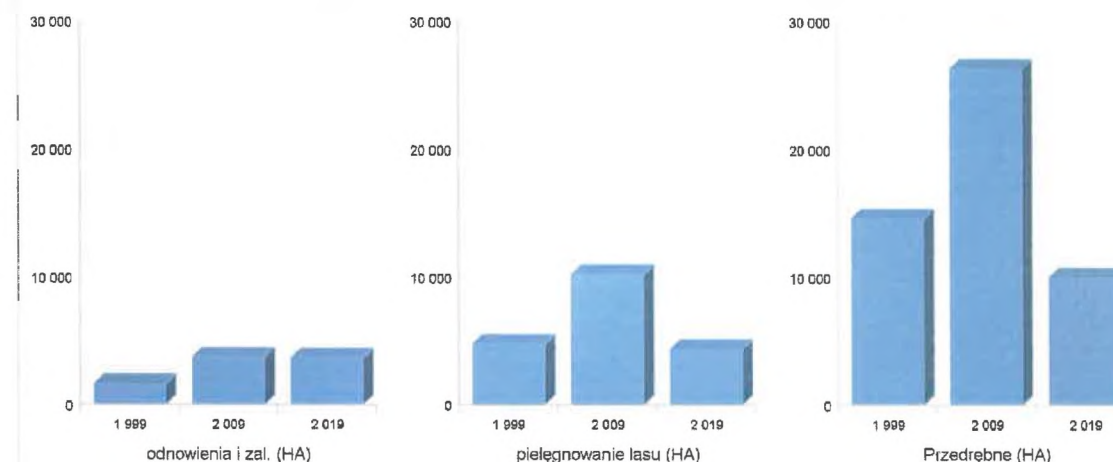
etat miąższościowy użytków rębnych (m3)	396 369
etat powierzchniowy cięć w użytkowaniu przedrębnym (ha)	10 039,23
szacunkowe pozyskanie w użytkowaniu przedrębnym (m3)	271 000
projektowana powierzchnia zalesień i odnowień (ha)	3 653,13
projektowana powierzchni pielęgnowania lasu (ha)*	4 379,82

\* - powierzchnia sumaryczna, może obejmować zabiegi wielokrotne, np. PIEL i CW na jednej powierzchni.

ETAT MIĄŻSZOŚCIOWY W KOLEJNYCH PLANACH UL



ROZMIAR POWIERZCHNIOWY ZADAŃ W KOLEJNYCH PLANACH UL





**INFORMACJA O DZIAŁALNOŚCI NADLEŚNICTWA  
wykonanie pozyskania - rok 2025**

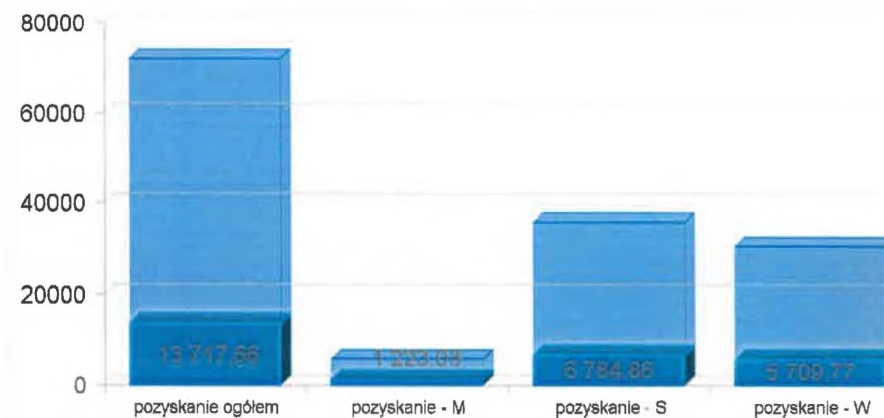
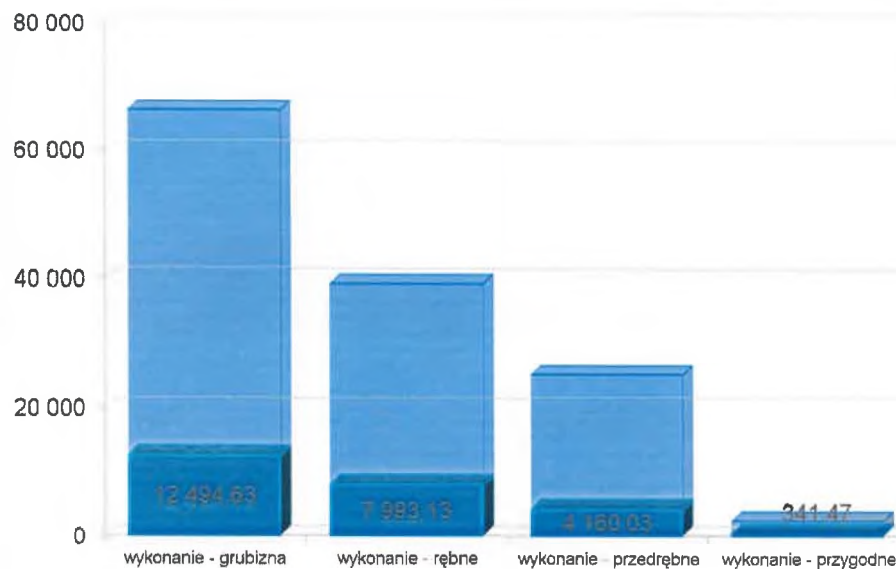
**22-02-032 - Chojnice**

Pozyskanie w kategoriach cięć w gminie 22-02-032 - Chojnice  
(udział pozyskania w gminie w pozyskaniu w nadleśnictwie)

	ogółem - grubizna	rębne	przedrębne	przygodne
<b>gmina</b>	<b>12 494,63</b>	<b>7 993,13</b>	<b>4 160,03</b>	<b>341,47</b>
<b>% w ogółem</b>	<b>100,00%</b>	<b>63,97%</b>	<b>33,29%</b>	<b>2,73%</b>
n-ctwo	66 166,26	39 012,87	24 964,05	2 249,34
<b>% w ogółem</b>	<b>100,00%</b>	<b>58,96%</b>	<b>37,64%</b>	<b>3,40%</b>
<b>% gm. w n-ctwie</b>	<b>18,88%</b>	<b>20,49%</b>	<b>16,70%</b>	<b>15,18%</b>

Pozyskanie w kategoriach sortymentów w gminie 22-02-032 - Chojnice  
(udział pozyskania w gminie w pozyskaniu w nadleśnictwie)

	ogółem grubizna i drobica	drewno małowymiarowe	drewno średniowymiarowe	drewno wielkowymiarowe
<b>gmina</b>	<b>13 717,66</b>	<b>1 223,03</b>	<b>6 784,86</b>	<b>5 709,77</b>
<b>% w ogółem</b>	<b>100,00%</b>	<b>8,92%</b>	<b>49,46%</b>	<b>41,62%</b>
n-ctwo	71 854,76	5 698,5	35 701,39	30 464,87
<b>% w ogółem</b>	<b>100,00%</b>	<b>7,93%</b>	<b>49,68%</b>	<b>42,39%</b>
<b>% gm. w n-ctwie</b>	<b>19,09%</b>	<b>21,46%</b>	<b>19,00%</b>	<b>18,74%</b>



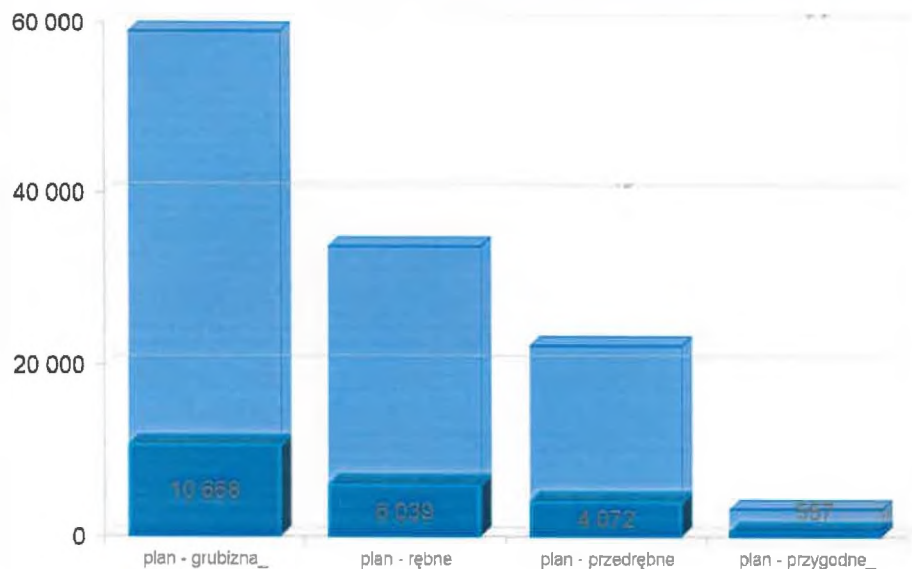
DREWNO OPAŁOWE (NADLEŚNICTWO)	pozyskanie (m3)	Cena średnia (zł)	Cena min. (zł)	Cena Max. (zł)
M2 gałęziówka	5 698,50	38,05	20	184,13
S4 wałki opałowe	2 220,08	148,83	59	175

**INFORMACJA O DZIAŁALNOŚCI NADLEŚNICTWA**  
plan pozyskania - rok 2026, plan zasadniczy

**22-02-032 - Chojnice**

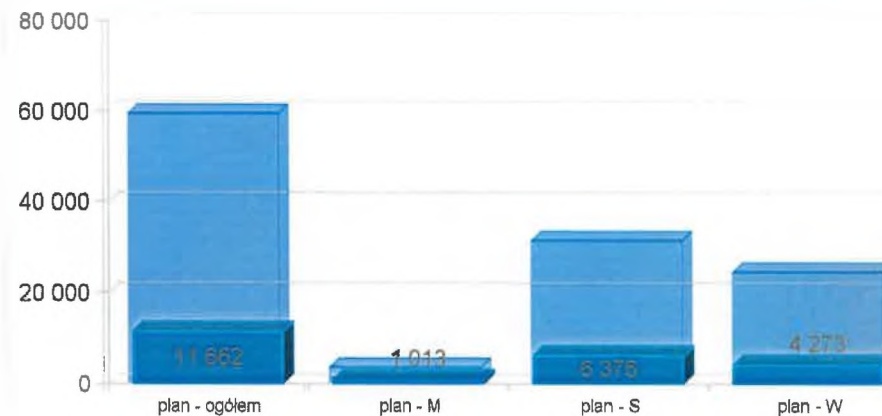
Plan pozysk. grubizny w kateg. cięć w gminie (udział pozyskania w skali nadleśnictwie)

	ogółem - grubizna	rębne	przedrębne	przygodne
gmina	10 668	6 039	4 072	557
% w ogółem	100,00%	56,61%	38,17%	5,22%
n-ctwo	58 854	33 616	22 177	3 071
% w ogółem	100,00%	57,11%	37,67%	5,22%
% gm.	18,12%	17,96%	18,36%	18,14%



Plan pozysk. w kateg. sortymentów w gminie (udział pozyskania w skali nadleśnictwie)

	ogółem - grubizna i drobnica	drewno małowymiarowe	drewno średniowymiarowe	drewno wielkowymiarowe
gmina	11 662	1 013	6 376	4 273
% w ogółem	100,00%	8,69%	54,67%	36,64%
n-ctwo	82 862	3 653	34 759	24 450
% w ogółem	100,00%	5,81%	55,29%	38,89%
% gm.	18,55%	27,73%	18,34%	17,48%



DREWNO OPAŁOWE		pozyskanie (mian - m3)	Cena średnia (zł)	Cena min. (zł)	Cena Max. (zł)
M2	gałęziówka	3 536,00	43,39	21	182
S4	walki opałowe	1 905,00	160,33	119	179

\*Cięcia przygodne zostały rozliczone proporcjonalnie do wielkości planowanego pozyskania w innych rodzajach cięć

**INFORMACJA O DZIAŁALNOŚCI NADLEŚNICTW**  
**wykonanie wybranych zadań hodowlanych - rok 2025 oraz plan na rok 2026**

**22-02-032 - Chojnice**

wybrana gmina/gminy

**22-02-032 - Chojnice**

w stosunku do całego nadleśnictwa

Pow. ogółem (ha)

3 362,53

17,80%

Lasy (ha)

3 180,74

17,74%

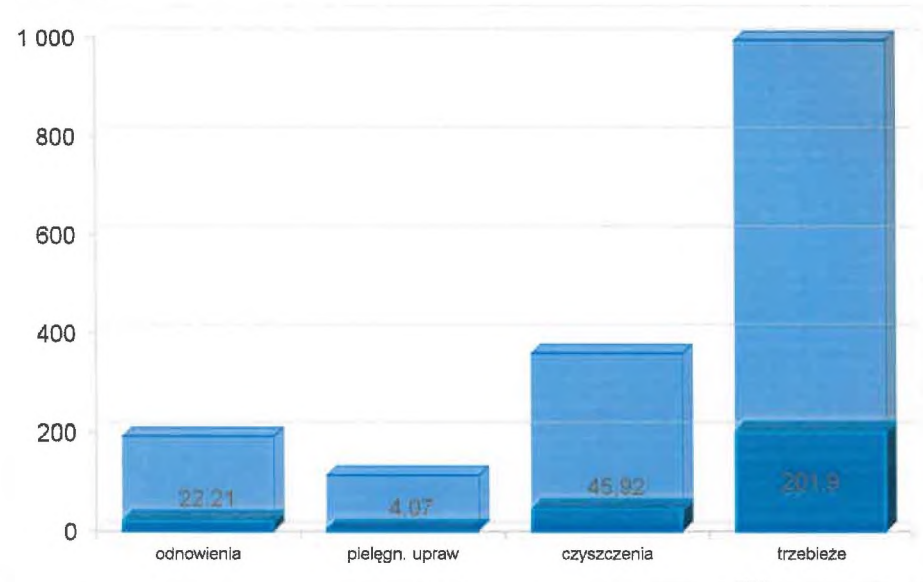
Średni wiek

59

wyższy o 5 lat

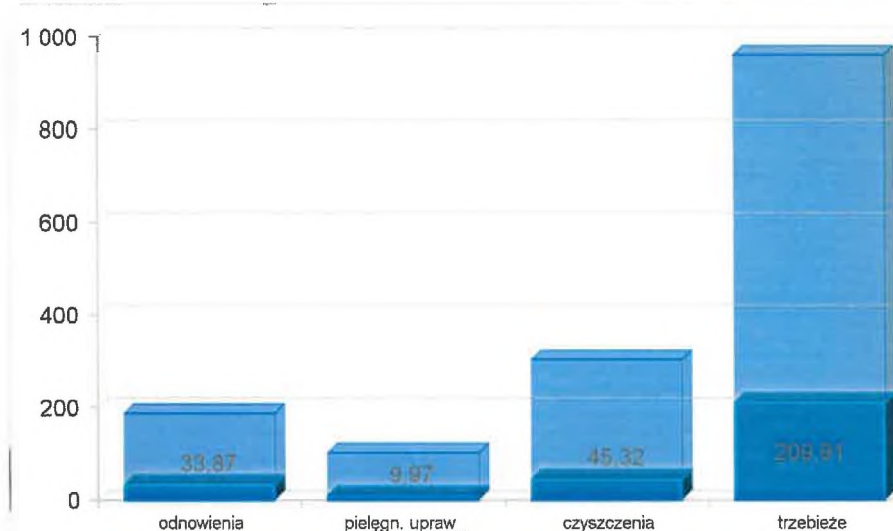
Wybrane zadania z zakresu hodowli lasu  
 (udział prac z terenu gminy w pracach w całym nadleśnictwie)

	odnowienia	Pielęgnowanie	czyszczenia	trzebieże
<b>gmina</b>	<b>22,21</b>	<b>4,07</b>	<b>45,92</b>	<b>201,9</b>
n-ctwo	189,99	111,78	357,77	994,11
% gm. w n-ctwie	11,69%	3,64%	12,84%	20,31%



Wybrane zadania z zakresu hodowli lasu  
 (udział prac z terenu gminy w pracach w całym nadleśnictwie)

	odnowienia	Pielęgnowanie	czyszczenia	trzebieże
<b>gmina</b>	<b>33,87</b>	<b>9,97</b>	<b>45,32</b>	<b>209,91</b>
n-ctwo	185,5	100,2	301,23	958,64
% gm. w n-ctwie	18,26%	9,95%	15,04%	21,90%



\*pielęgnacje zaplanowane do poziomu leśnictwa rozbite na gminy proporcjonalnie do wielkości odnowień z 5 lat

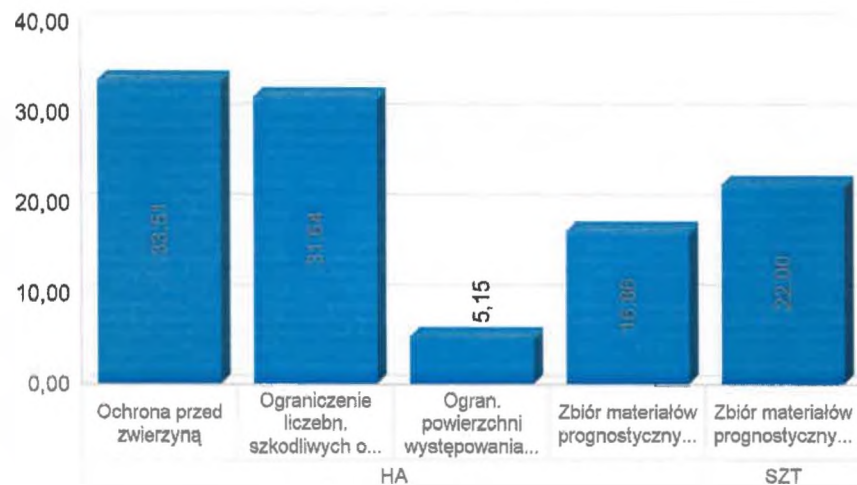
**INFORMACJA O DZIAŁALNOŚCI NADLEŚNICTW  
wykonanie OCHRONA LASU - rok 2025**

**22-02-032 - Chojnice**

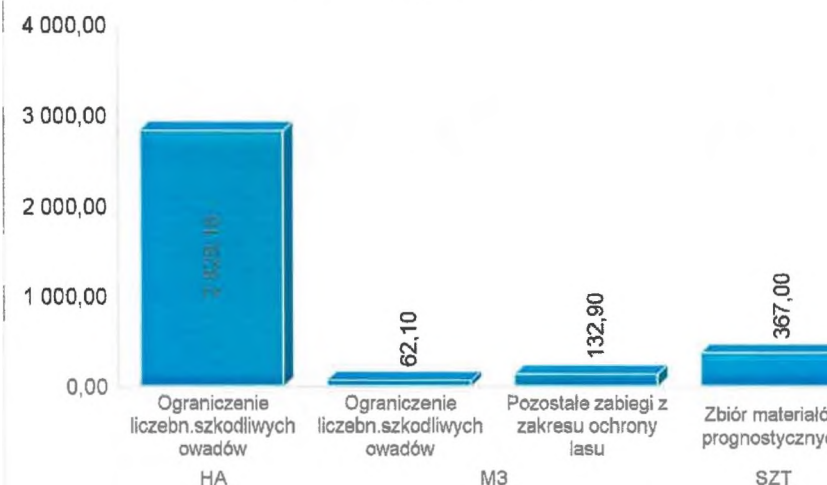
**WYKONANIE PRAC Z OCHRONY LASU - CAŁE NADLEŚNICTWO**



**GMINA 22-02-032 - Chojnice**



**BRAK PRZYPORZĄDKOWANIA DO GMINY**

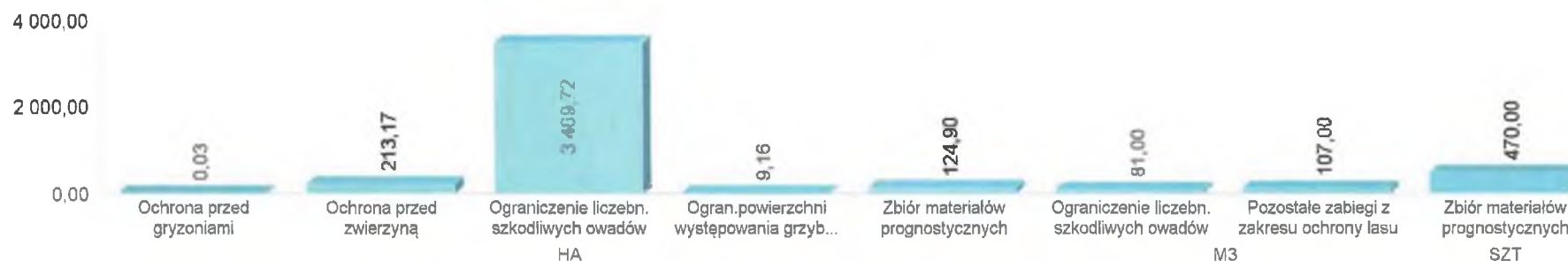




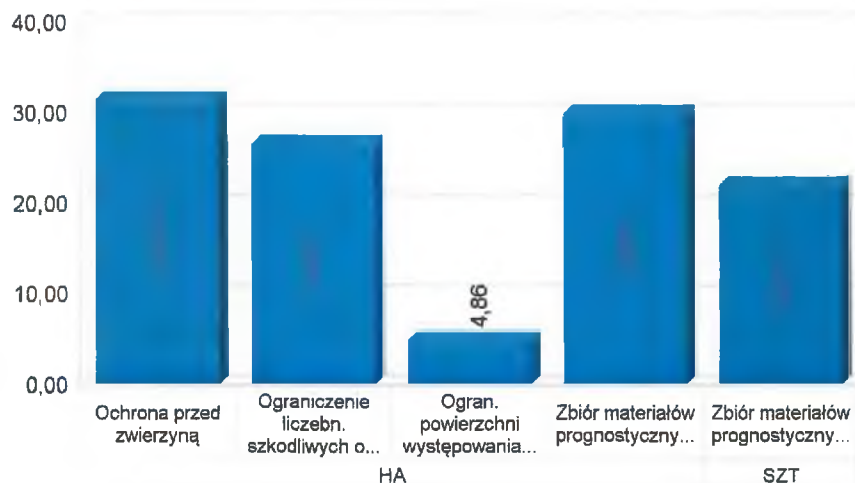
INFORMACJA O DZIAŁALNOŚCI NADLEŚNICTW  
PLAN OCHRONA LASU - rok 2026

22-02-032 - Chojnice

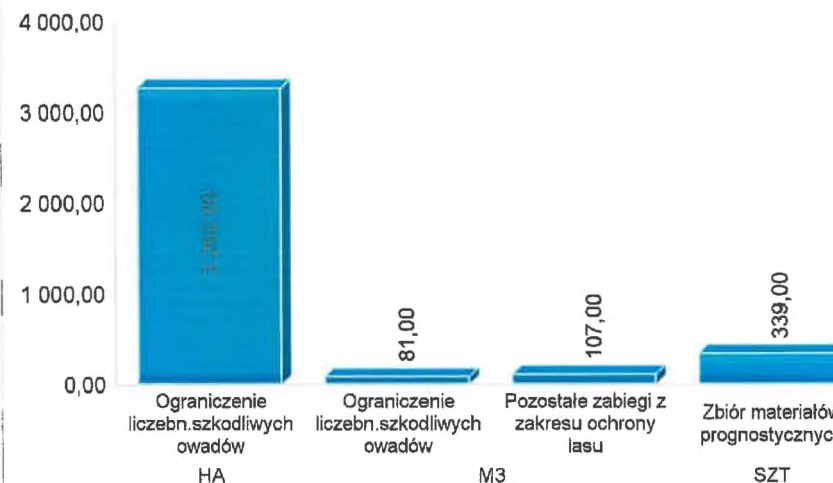
PLAN PRAC Z OCHRONY LASU - CAŁE NADLEŚNICTWO



WYBRANA GMINA



BRAK PRZYPORZĄDKOWANIA DO GMINY






**INFORMACJA O DZIAŁALNOŚCI NADLEŚNICTW  
partnerzy gospodarczy - ZAKŁADY USŁUG LEŚNYCH świadczące usługi częściowo lub całkowicie w roku 2025**

**22-02-032 - Chojnice**

Zakłady Usług Leśnych świadczące usługi w Nadleśnictwie. Kolorem niebieskim wyróżniono ZUL działające na terenie pakietów położonych na terenie gminy 22-02-032 - Chojnice (ciemnym - w całości, jasnym - w części)

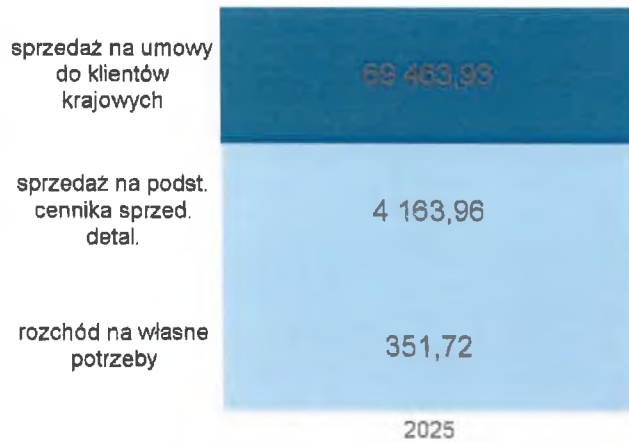
TTOUL HENRYK GOSTOMSKI Henryk Gostomski ZUL "BÓR" RYDUCHOWSKI KAZIMIERZ Kazimierz Ryd... UL MIECZYŚLAW GOŁĘBIEWSKI Mie... ZAKŁAD USŁUG LEŚNYCH Zbign...



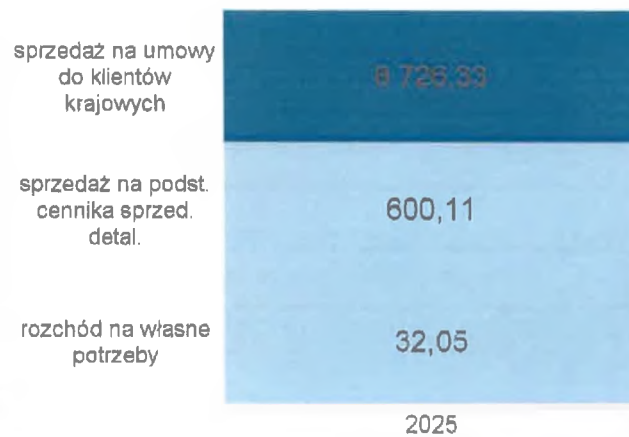
**INFORMACJA O DZIAŁALNOŚCI NADLEŚNICTW**  
**partnerzy gospodarczy - NABYWCY DREWNA w roku 2025 (raport pomocniczy - do informacji o firmach lokalnych)**

**22-02-032 - Chojnice**


Sprzedaż drewna (m3) według kierunków z terenu całego nadleśnictwa



Sprzedaż drewna (m3) według kierunków z terenu gminy 22-02-032 - Chojnice



Nabywcy (pierwszych 10-ciu), którzy zakupili najwięcej drewna (m3) z terenu gminy 22-02-032 - Chojnice



Nabywcy (pierwszych 10), którzy największą część swoich zakupów (sprzedaż na umowy) realizowali z terenu gminy 22-02-032 - Chojnice  
(wyświetlany % zakupu z terenu gminy dla firm, które zakupiły ponad 100 m3 drewna)

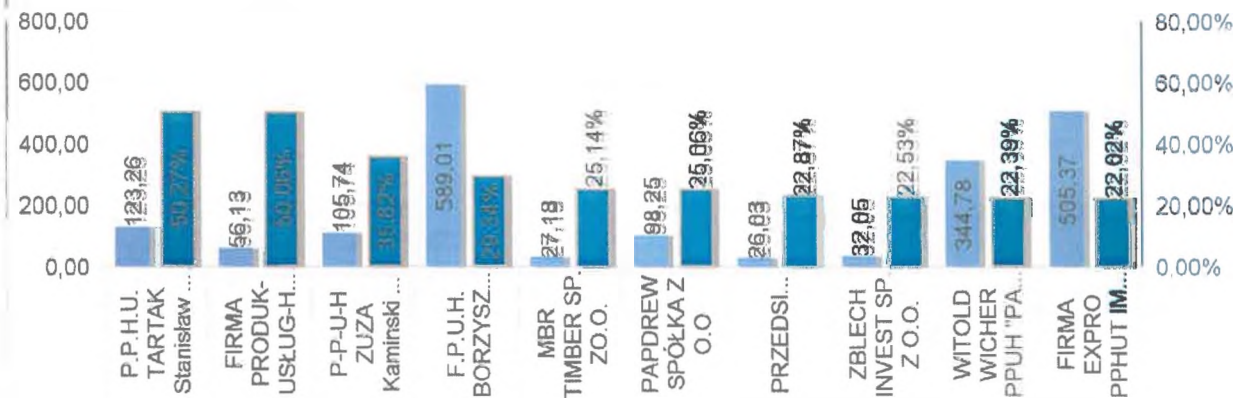




tabela z nabywcami  
(kliknij, żeby ukryć)

nabywcy z gmin będących w zasięgu nadleśnictwa	nabywcy z gminy wybranej	wszyscy nabywcy, którzy dokonali zakupu
Liczba nabywców drewna z siedzibą w gminach z zasięgu terytorialnego nadleśnictwa 1	Liczba nabywców siedzibą w 22-02-032 - Chojnice 0	Liczba nabywców drewna (bez sprzedaży detalicznej) 72

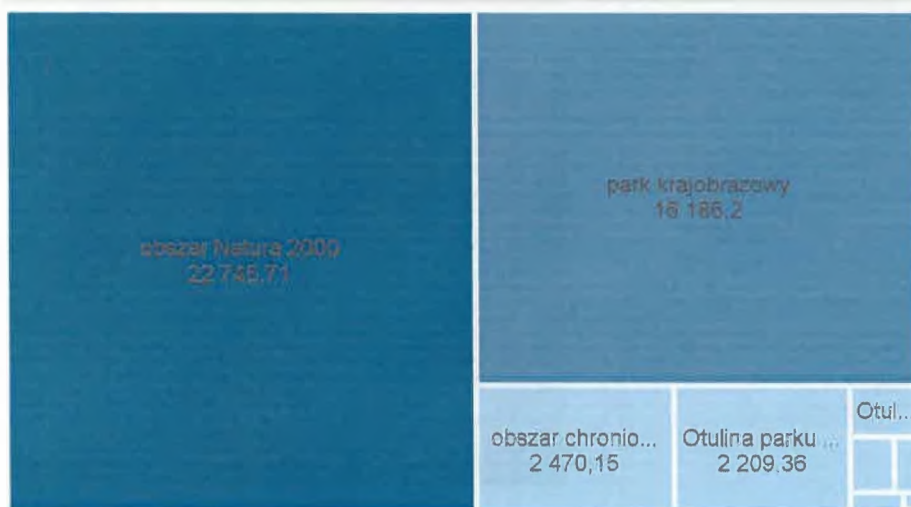
NABYWICY DREWNA w roku 2025 (na jasnoniebieskim tle firmy położone w zasięgu nadleśnictwa, na ciemniejszym z pogrubieniem czcionki - na terenie gminy) 22-02-032 - Chojnice  
Wyświetlani są firmy z siedzibą w gminach z zasięgu terytorialnego nadleśnictwa. Wybór wyświetlanych firm można zmienić klikając w mapę termiczną powyżej.

Lp.	LOKALNY NABYWCA DREWNA	Kierunek	Miejscowość	gmina w zasięgu nadleśnictwa
1	TARTAK USŁUG.PRODUKC. Wielewski Krzysztof	13	Korne	Konarzyny

**INFORMACJA O DZIAŁALNOŚCI NADLEŚNICTW  
FORMY OCHRONY PRZYRODY**

**22-02-032 - Chojnice**

Formy Ochrony Przyrody  
całe nadleśnictwo



Powierzchnia objęta różnymi formami ochrony przyrody (w zależności od liczby form nakładających się) - całe nadleśnictwo



Formy Ochrony Przyrody  
gmina 22-02-032 - Chojnice

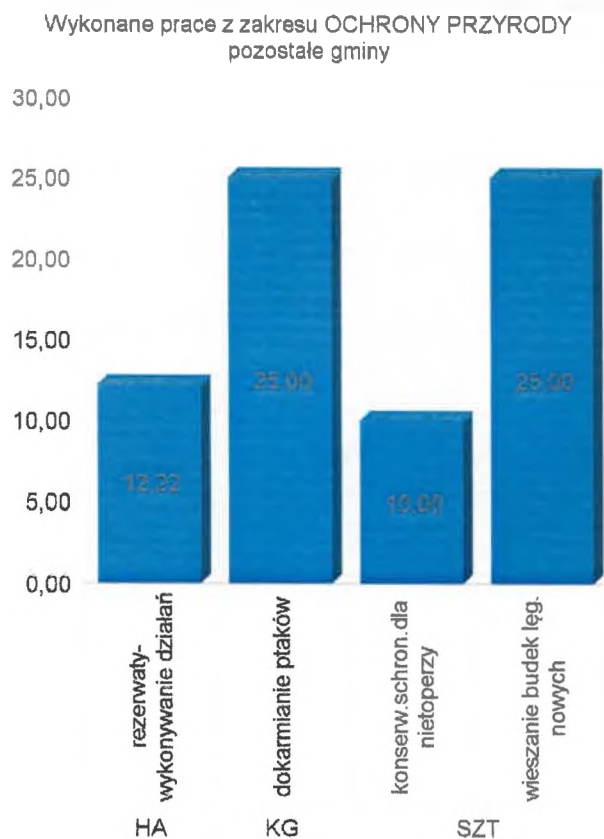


Powierzchnia objęta różnymi formami ochrony przyrody (w zależności od liczby form nakładających się) - gmina 22-02-032 - Chojnice



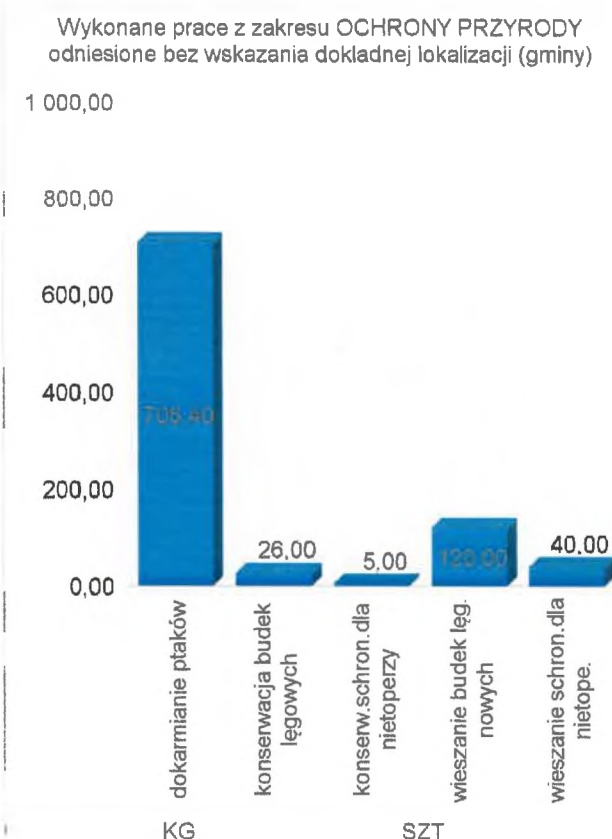
**INFORMACJA O DZIAŁALNOŚCI NADLEŚNICTW  
wykonanie OCHRONA PRZYRODY - rok 2025**

**22-02-032 - Chojnice**



Wykonane prace z zakresu OCHRONY PRZYRODY 22-02-032 - Chojnice

W roku 2025 nie odnotowano wykonania zadań z zakresu ochrony przyrody odniesionych wprost na lasy i grunty położone na terenie gminy 22-02-032 - Chojnice. Jednak zdecydowana większość prac z zakresu ochrony przyrody nie odniesiona na teren konkretnej gminy (czyli prace, dla których nie wskazano dokładnej lokalizacji - prace te widoczne są na wykresie z prawej strony) dotyczy w pewnym zakresie również gminy 22-02-032 - Chojnice.

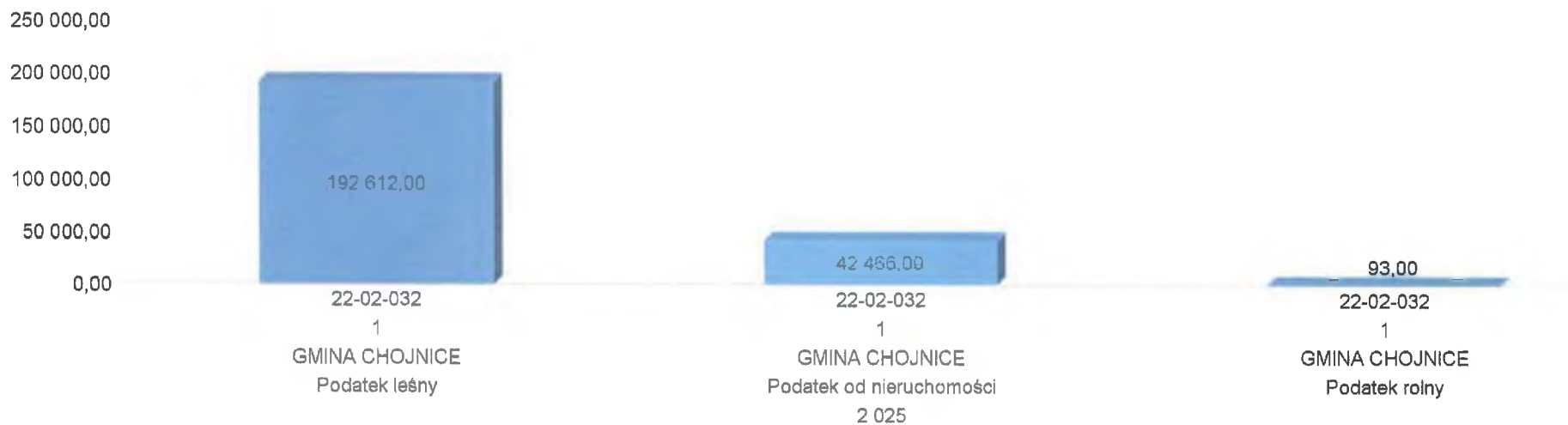





### INFORMACJA O DZIAŁALNOŚCI NADLEŚNICTW PODATKI LOKLANE

#### 22-02-032 - Chojnice

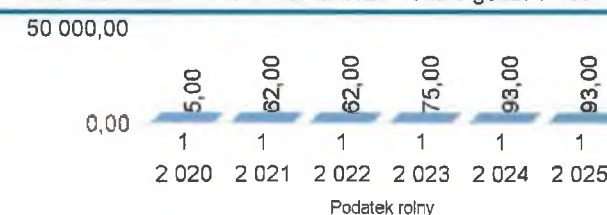
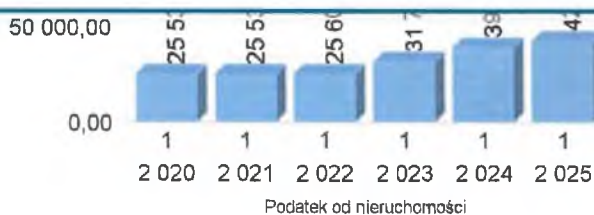
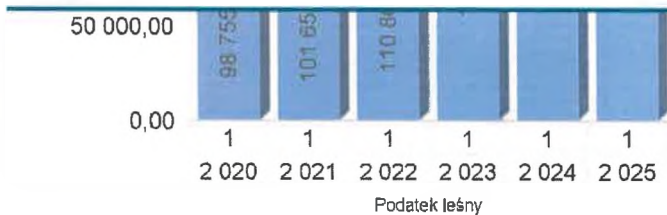
Podatki lokalne



Podatki lokalne

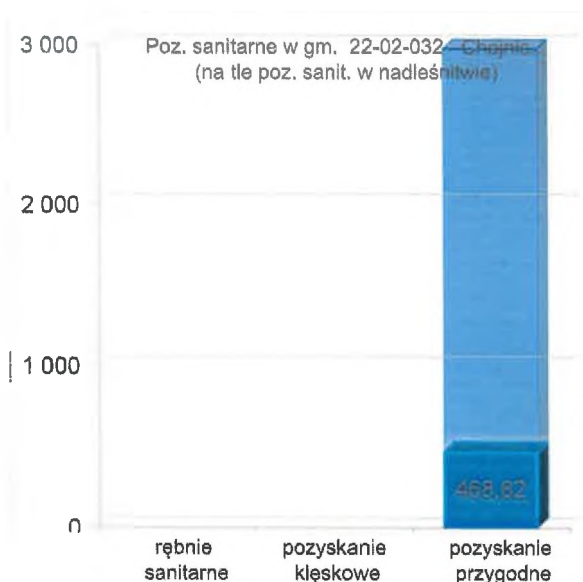


Lokalizacja raportu: Ulubione/n1212user49



**INFORMACJA O DZIAŁALNOŚCI NADLEŚNICTW**  
**Zagrożenia i przeciwdziałanie zagrożeniom - rok 2025**

**22-02-032 - Chojnice**



W roku 2025 na terenie nadleśnictwa miał miejsce 1 pożar na łącznej powierzchni 0,01 ha. Straty finansowe oszacowano na 213,06 zł.

Na terenie gminy 22-02-032 - Chojnice w roku 2025 nie odnotowano żadnego pożaru. Ostatni pożar, jaki wystąpił na terenie gminy 22-02-032 - Chojnice miał miejsce 25 kwietnia 2009 roku

**PRZEBUDOWA DRZEWOSTANÓW - GMINA 22-02-032 - Chojnice**

W gminie 22-02-032 - Chojnice w roku nie wykonywano odnowień związanych z przebudową drzewostanów.

W całym nadleśnictwie również nie wykonywano przebudowy.

**USZKODZENIA DRZEWOSTANÓW PRZEZ CZYNNIKI ABIOTYCZNE I BIOTYCZNE - 22-02-032 - Chojnice**

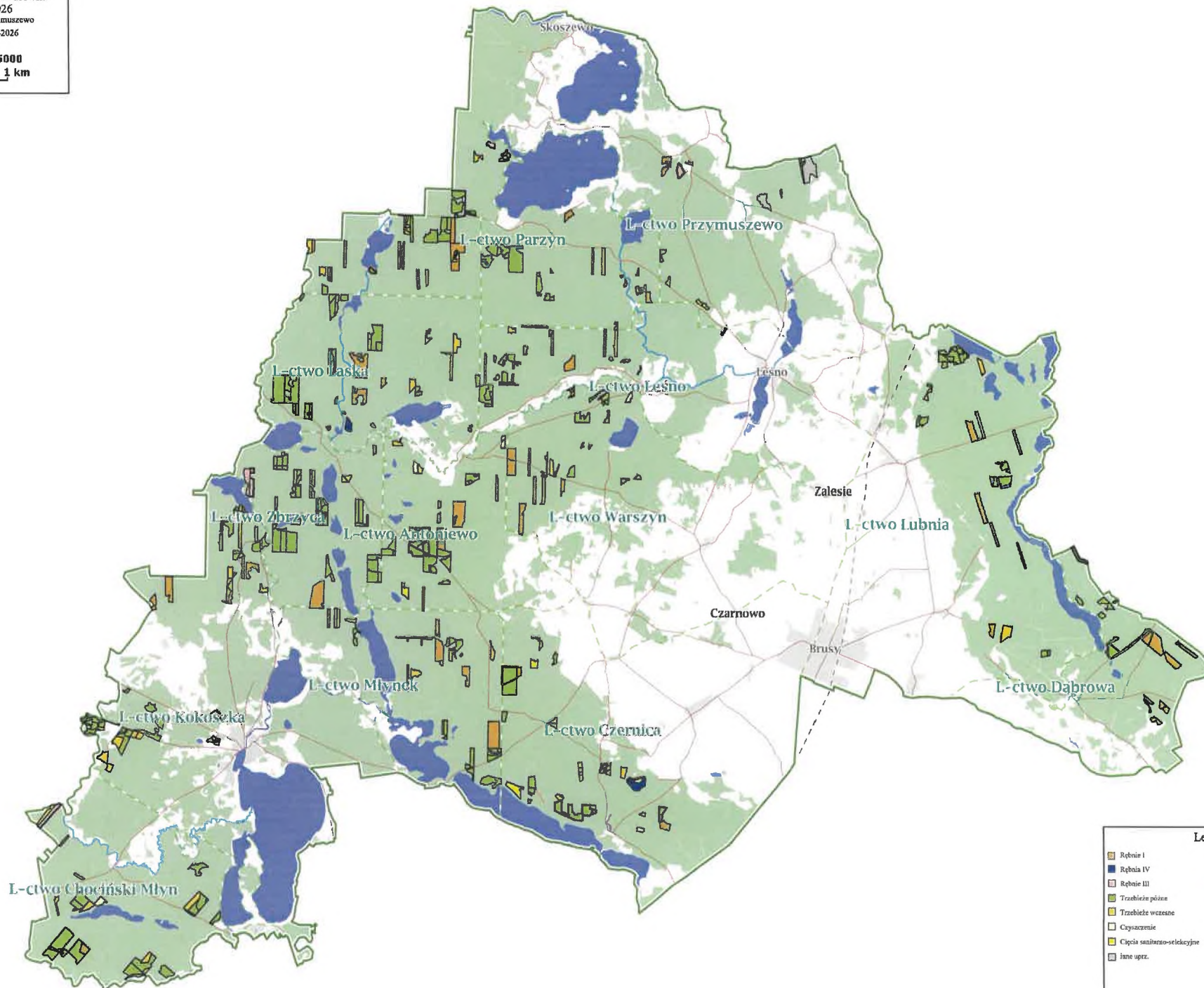




Plan lokalizacji prac z zakresu pozyskania drewna w roku 2026  
Nadleśnictwo Przymuszewo  
Stan na 06-03-2026



Skala 1:65000  
0 0,5 1 km





**Lasy Państwowe**



## **Nadleśnictwo Rytel**

**Informacja o działalności w roku 2025  
Plany na rok 2026**



# Dlaczego przesyłamy Państwu ten raport?



Informacja lub wypracowany projekt w/w (zawieszony) informacja w art. 18 informacja o bieżącej

Informacja o działalności w planach w/w (zawieszony) informacja o bieżącej

Informacja o działalności w planach w/w (zawieszony) informacja o bieżącej

Raportowanie działalności nadleśnictw jest nową formą systematycznej komunikacji i transparentności, stanowiąc ważny element dialogu pomiędzy Lasami Państwowymi a samorządami gminnymi.

W 2025 roku Lasy Państwowe po raz pierwszy przekazały tego typu raporty jednostkom samorządu terytorialnego. Pozwalają on nie tylko przekazać informacje o efektach pracy i planach gospodarczych oraz inwestycyjnych nadleśnictw, ale także stanowią punkt wyjścia do dyskusji o sposobach zarządzania lasami, ich wpływie na klimat, gospodarkę i warunki wodne oraz o oczekiwaniach społecznych.

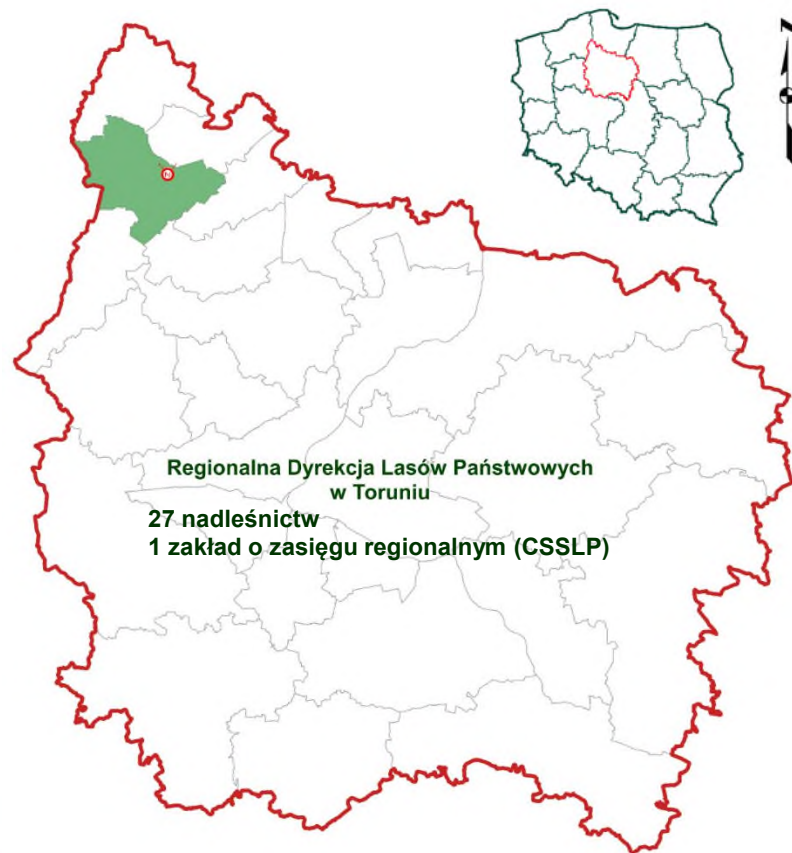
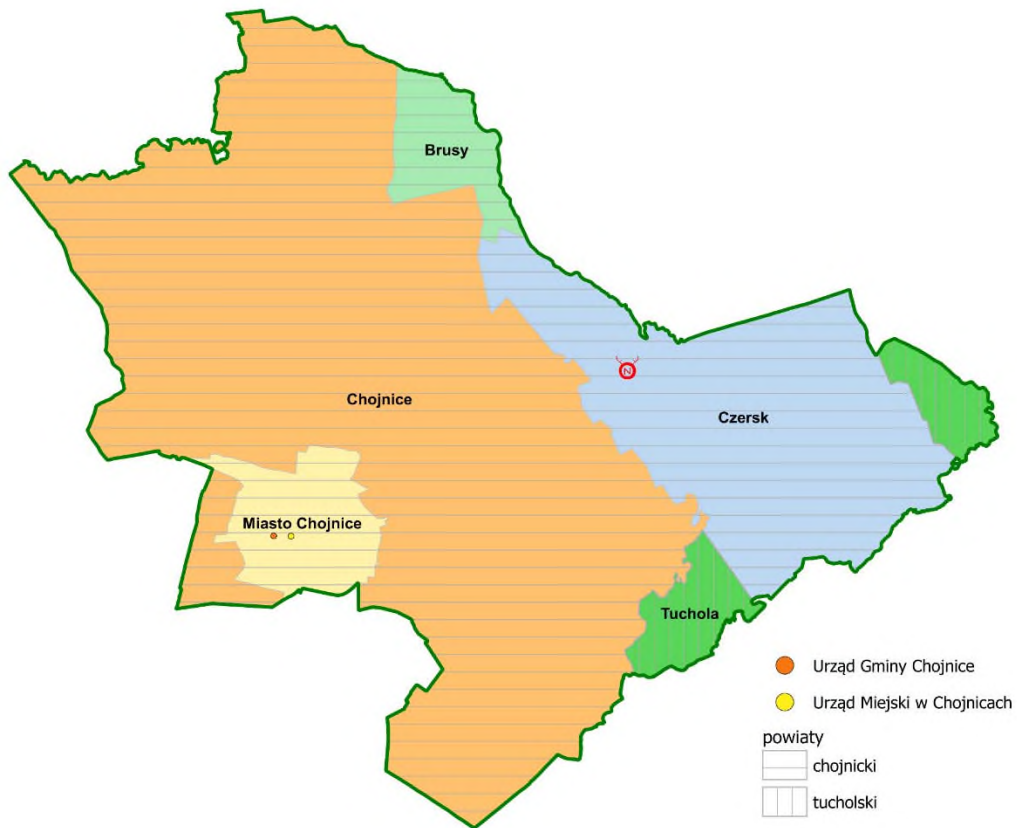
Regularność tych działań informacyjnych wzmacnia współpracę pomiędzy Lasami Państwowymi a samorządami i sprzyja podejmowaniu decyzji w oparciu o realne potrzeby lokalnych społeczności.







# Część I

**Informacje ogólne o nadleśnictwie**



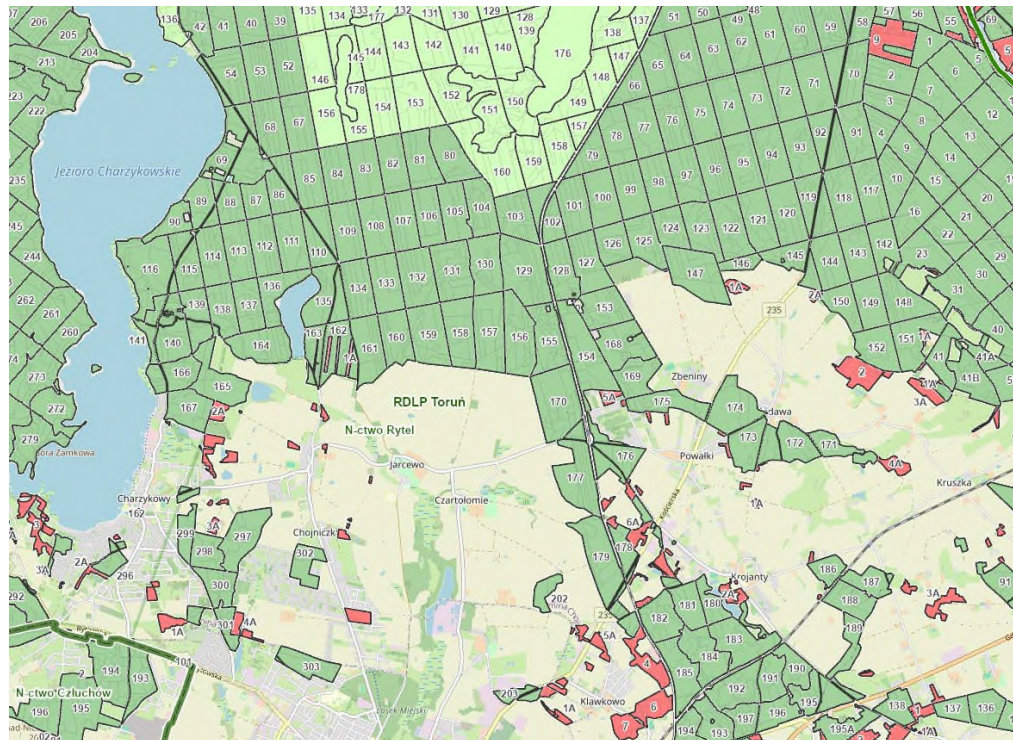


# Zasoby w zarządzie Nadleśnictwa Rytel (dane na dzień 1.01.2026 r.)

	 POWIERZCHNIA LEŚNA	 POWIERZCHNIA NIELEŚNA	razem	udział gruntów gminy w ogólnej powierzchni Nadleśnictwa Rytel	udział Nadleśnictwa Rytel w powierzchni gruntów gminy w zarządzie PGL LP
<b>Nadleśnictwo Rytel</b>	16 700,64 ha 94,93%	892,21 ha 5,07%	<b>17 592,85 ha</b>		
Gmina Chojnice	7 796,57 ha	491,73 ha	<b>8 288,30 ha</b>	47,11%	66,81%
Miasto Chojnice	32,06 ha	0,18 ha	<b>32,24 ha</b>	0,18%	100%
Gmina Czersk	6 834,58 ha	325,51 ha	<b>7 160,09 ha</b>	40,70%	30,97%
Gmina Brusy	1 098,04 ha	32,62 ha	<b>1 130,66 ha</b>	6,43%	5,65%
Gmina Tuchola	939,39 ha	42,17 ha	<b>981,56 ha</b>	5,58%	9,88%



# Do kogo należą lasy w granicach nadleśnictwa?



Mapa form własności lasów Banku Danych o Lasach ([www.bdl.lasy.gov.pl](http://www.bdl.lasy.gov.pl))


## Skarb Państwa



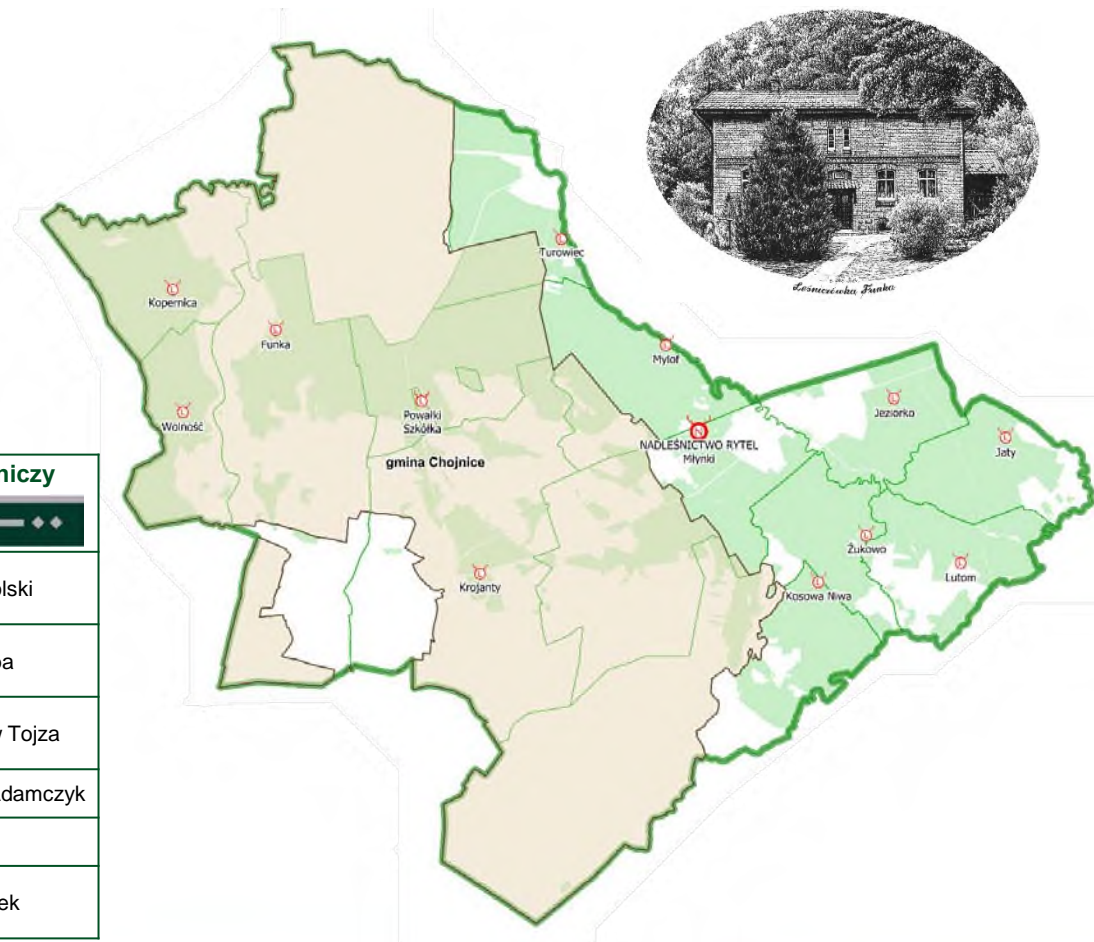
## Lasy gminne i własności osób fizycznych



# Lokalizacja siedzib kancelarii leśnictw na terenie gminy Chojnice



*Kancelaria Funka*



Leśnictwo	Adres kancelarii	Leśniczy	Podleśniczy
<b>Funka</b>	Funka 7 89-606 Charzykowy	Witold Neumann	Patryk Tobolski
<b>Kopernica</b>	Kopernica 6 89-606 Charzykowy	Andrzej Pestka	Kamila Pryba
<b>Krojanty</b>	Krojanty, ul. Gdańska 2 89-620 Chojnice	Jerzy Wolski	Przemysław Tojza
<b>Powalki</b>	Kłosnowo 3B 89-620 Chojnice	Radosław Jaśkiewicz	Arkadiusz Adamczyk
<b>Szkółka</b>		Wojciech Lemańczyk	
<b>Wolność</b>	Łukomie 1 89-606 Charzykowy	Andrzej Kontek	Marcin Gierek

# Lokalizacja siedzib kancelarii leśnictw na terenie gminy Czersk




*Kancelaria Leśniczego w Czersku*

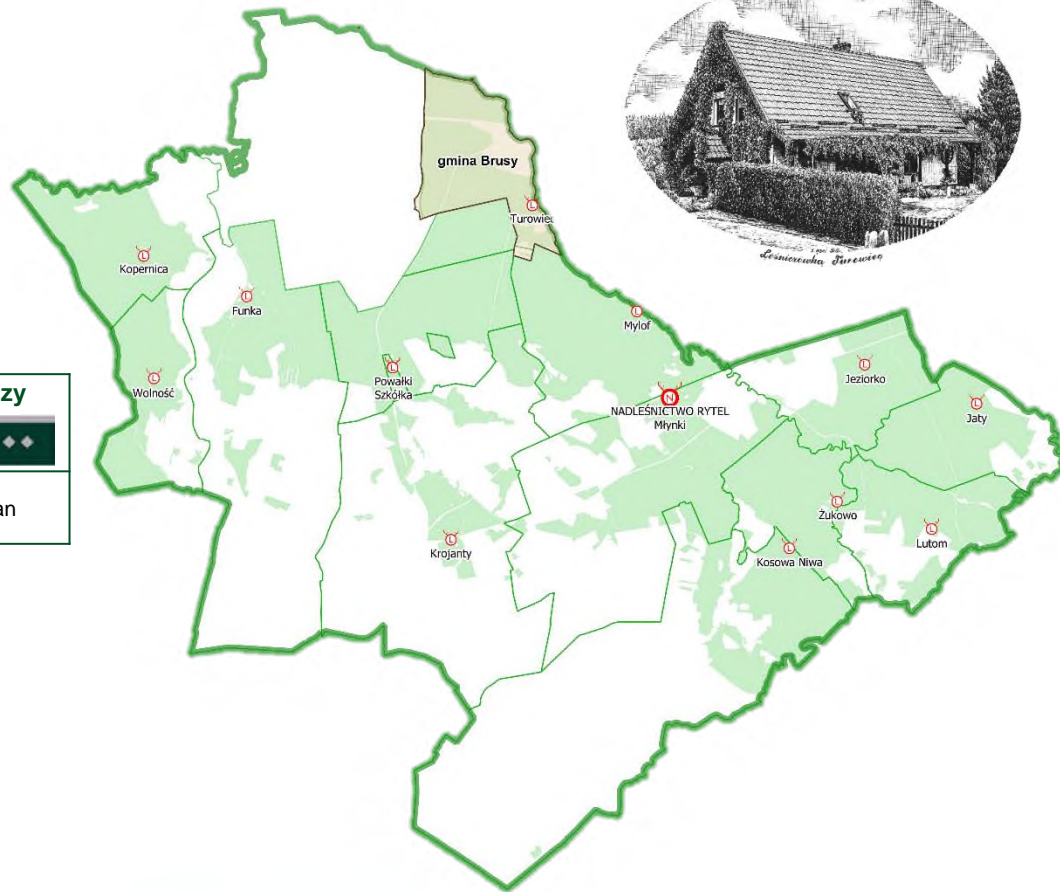
Leśnictwo	Adres kancelarii	Leśniczy	Podleśniczy
<b>Jeziorko</b>	Jeziorko 1 89-642 Ryteł	Jacek Rudnik	Anna Szmyt
<b>Kosowa Niwa</b>	Kosowa Niwa 1 89-642 Ryteł	Andrzej Gibowski	
<b>Lutom</b>	Zapędowo 53 89-642 Ryteł	Grzegorz Woźniczka	Kamil Stolz
<b>Młynki</b>	Ryteł-Dworzec 2 89-642 Ryteł	Adam Szamocki	
<b>Myłof</b>	Zapora 5 89-642 Ryteł	Michał Meller	
<b>Żukowo</b>	Żukowo 6 89-642 Ryteł	Grzegorz Szopiński	Justyna Kurs



## Lokalizacja siedzib kancelarii leśnictw na terenie gminy Brusy



Leśnictwo	Adres kancelarii	Leśniczy	Podleśniczy
Turowiec	Turowiec 1 89-632 Brusy	Zbigniew Kownacki	Krystian Erdman



## Lokalizacja siedzib kancelarii leśnictw na terenie gminy Tuchola

Leśnictwo	Adres kancelarii	Leśniczy	Podleśniczy
Jaty	Jaty 7 89-504 Legbąd	Jarosław Chabowski	Robert Langowski





## Siedziba Nadleśnictwa Rytel

Rytel-Dworzec 4, 89-642 Rytel

- biurowiec z zapleczem warsztatowym i punktem alarmowo-dyspozycyjnym,
- wiata na samochody,
- wiata rekreacyjno-edukacyjna magazyny na sprzęt techniczny.



## Kłosnowo, 89-620 Chojnice

- Budynek Szkółki wraz z zapleczem technicznym i magazynowym,
- Wyłuszcznia Nasion i Stacja Oceny Nasion w Kłosnowie.

## Leśna Baza Lotnicza Uboga

- Hangar z zapleczem technicznym do obsługi lądowiska

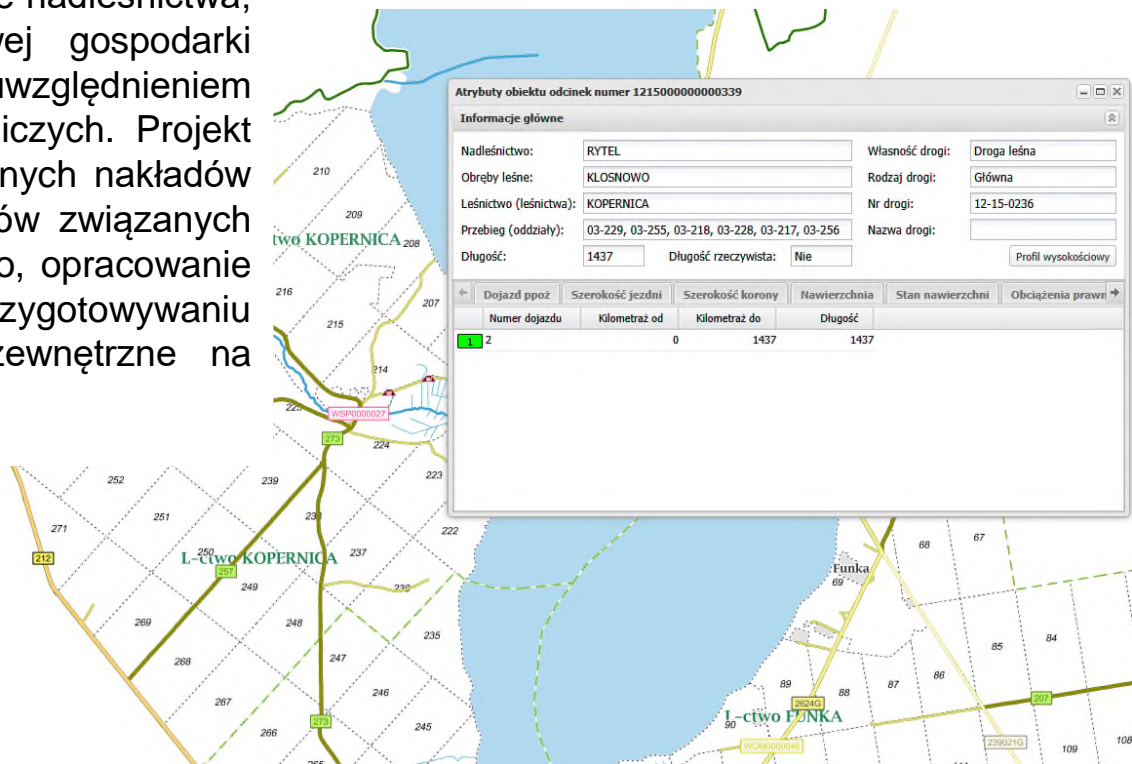




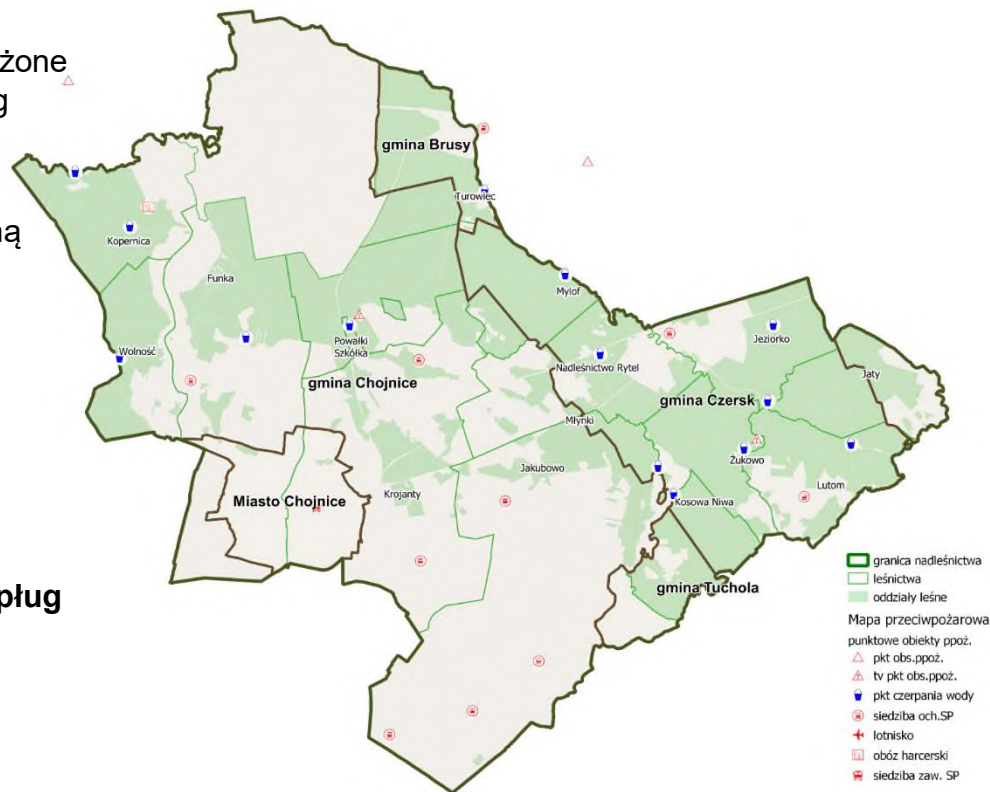
Obecnie Nadleśnictwo Rytel posiada w zarządzie następujące osady leśne:

- 11 leśniczówek (budynków mieszkalnych jednorodzinnych z kancelarią leśnictwa),
- 5 budynków mieszkalnych jednorodzinnych z przeznaczeniem dla leśniczych,
- 1 osadę jednorodziną przeznaczoną do fizycznej likwidacji oraz
- 2 lokale mieszkalne w osadzie dwurodzinnej, które przeznaczone są do sprzedaży.

Opracowanie projektu Docelowej Sieci Drogowej zapewnia sprawną komunikację na terenie nadleśnictwa, niezbędną do prowadzenia prawidłowej gospodarki leśnej i ochrony przeciwpożarowej z uwzględnieniem uwarunkowań gospodarczych i przyrodniczych. Projekt DSD pozwala na racjonalizację ponoszonych nakładów na inwestycje drogowe i redukcję kosztów związanych z pozyskaniem i zrywką drewna. Ponadto, opracowanie może być również pomocne w przygotowywaniu dokumentacji i wniosków o środki zewnętrzne na infrastrukturę drogową.

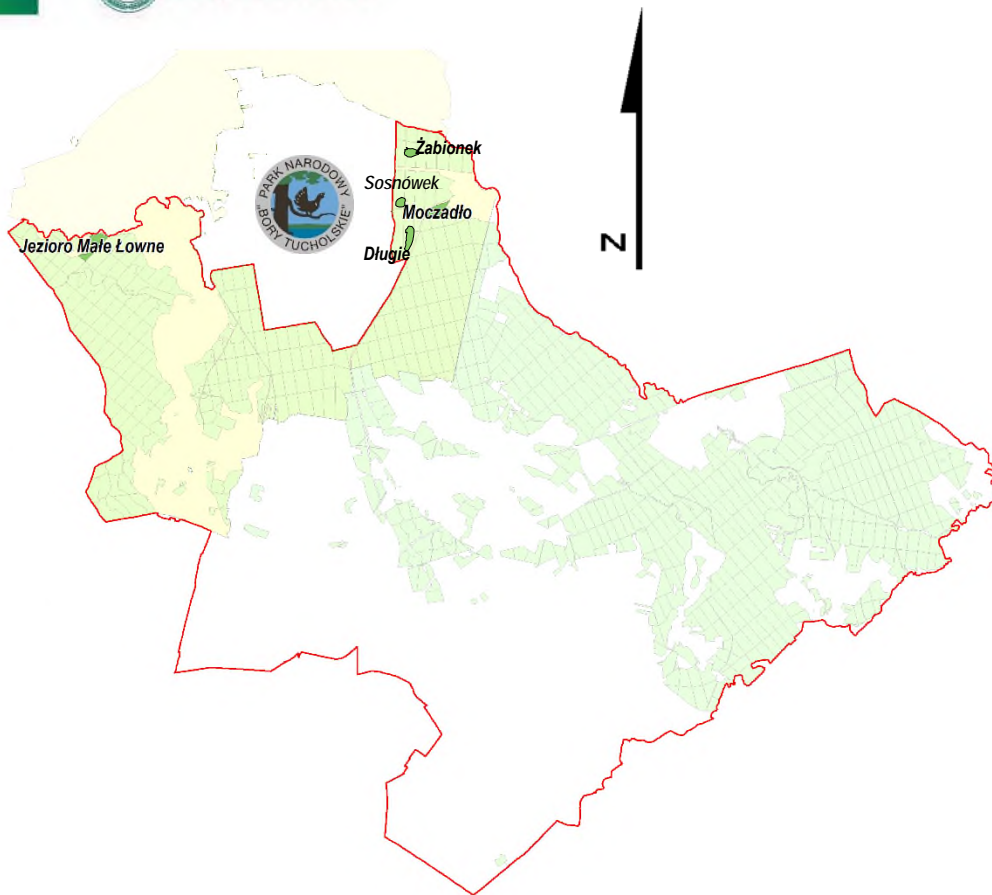


- **Punkt Alarmowo-Dyspozycyjny (PAD)** zlokalizowany w siedzibie Nadleśnictwa Rytel
- 2 **dostrzegalnie pożarowe**: Klosnowo i Żukowo, wyposażone w system telewizji przemysłowej, od 2026 roku monitoring funkcjonuje w oparciu o dwie kamery obrotowe i 12 kamer stałopozycyjnych
- **Leśna Baza Lotnicza (LBL)** Uboga, obsługująca północną część zasięgu terytorialnego RDLP w Toruniu
- **Meteorologiczny Punkt Pomiarowy (MPP Klosnowo)**
- 14 punktów czerpania wody
- 30 dojazdów pożarowych o łącznej długości 81,5 km
- **Oznakowanie infrastruktury p.poż.** (250 szt.)
- **Samochód patrolowo-gaśniczy Ford Ranger**
- Zestaw do zabezpieczania pożarzysk – **ciągnik p.poż + pług**
- **Sprzęt podręczny** (hydronetki, tłumice, szpadle, pompy pływające, środek amber-one)





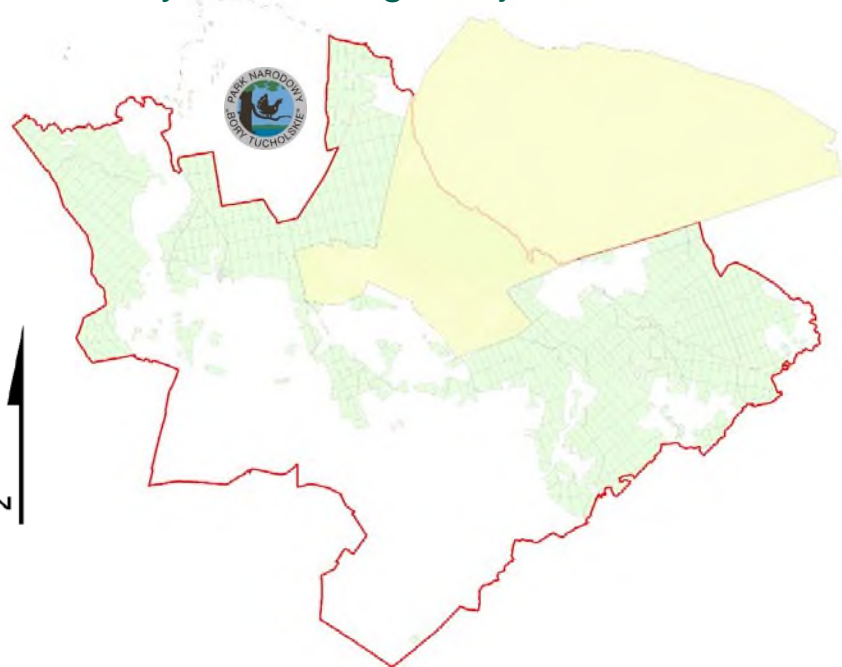
## Przyroda na terenie nadleśnictwa



Nazwa rezerwatu przyrody	Rok utworzenia	Powierzchnia rezerwatu [ha]	Typ rezerwatu	Przedmiot ochrony
			Podtyp rezerwatu	
Rezerwat przyrody „Jezioro Małe Łowne”	1993 (2016)	33,76	Różnych ekosystemów	Szuwar turzycowy <i>Caricetum limosae</i> zbiorowiska torfowisk wysokich i przejściowych
			Mozaiki różnych ekosystemów	
Rezerwat przyrody „Moczadło”	2010 (2014)	26,17	Wodny	Zbiorowiska lobelii jeziorej <i>Lobelia dortmanna</i> i poryblinu jeziornego <i>Isoëtes lacustris</i>
			Jezior oligotroficznych	
Rezerwat przyrody „Jezioro Żabionek”	2024	12,62	Wodny	Zachowanie jeziora lobeliowego wraz z charakterystyczną roślinnością oraz cennymi gatunkami roślin i zwierząt
			Jezior oligotroficznych	
Rezerwat przyrody „Jezioro Soshówek”	2024	8,59	Wodny	Zachowanie jeziora lobeliowego wraz z charakterystyczną roślinnością oraz cennymi gatunkami roślin i zwierząt
			Jezior oligotroficznych	
Rezerwat przyrody Jezioro Długie	2025	12,79	Wodny	Zachowanie jeziora lobeliowego wraz z charakterystyczną roślinnością oraz cennymi gatunkami roślin i zwierząt
			Jezior oligotroficznych	

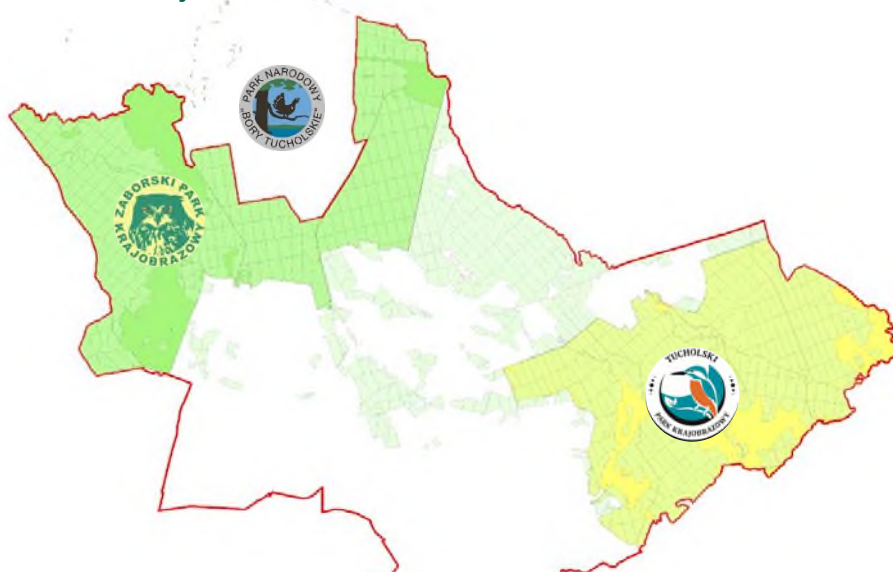
	Powierzchnia ogólna [ha]	Powierzchnia w zarządzie Nadleśnictwa Rytel [ha]
Otulina Parku Narodowego Bory Tucholskie	12 980,52	6 345,58

## Obszary chronionego krajobrazu



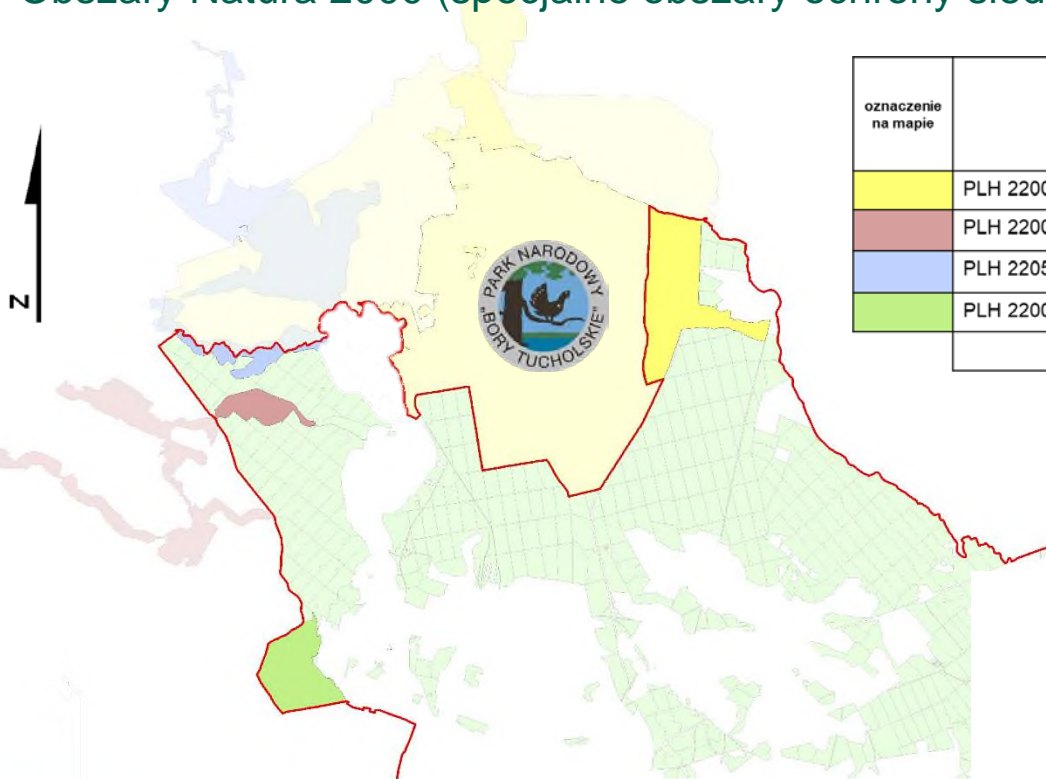
	Powierzchnia ogólna [ha]	Powierzchnia w zarządzie Nadleśnictwa Rytel [ha]
Chojnicko-Tucholski Obszar Chronionego Krajobrazu	15 000,00	2 722,96

## Parki krajobrazowe



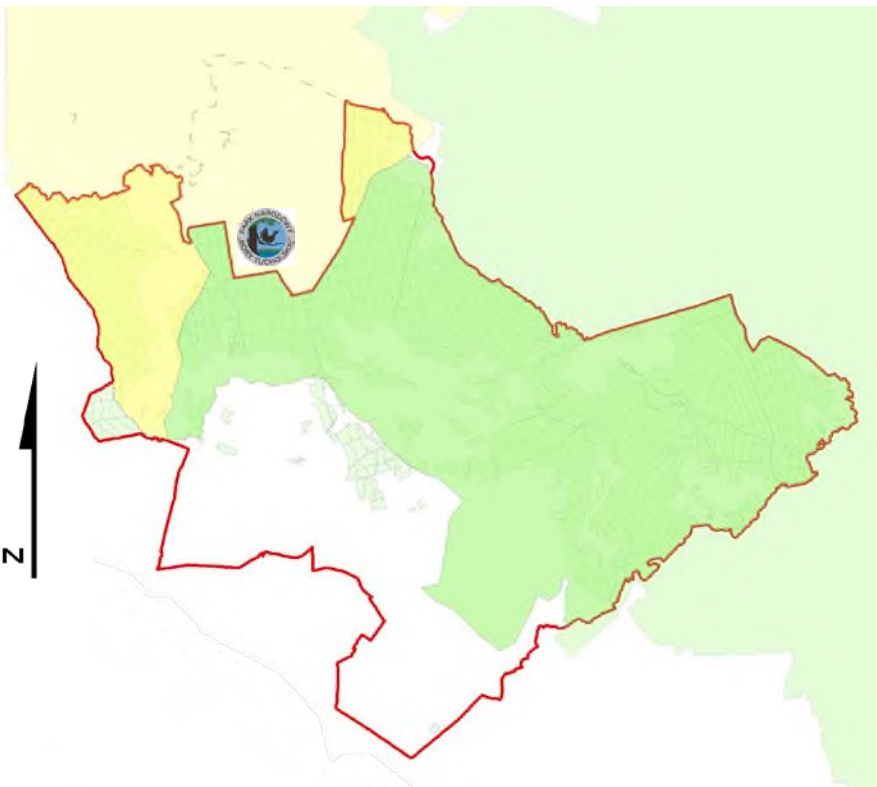
oznaczenie na mapie	Nazwa obszaru	Powierzchnia obszaru na gruntach zarządzanych przez Nadleśnictwo Rytel [ha]	Udział powierzchni obszaru w gruntach Nadleśnictwa Rytel [%]
	Zaborski Park Krajobrazowy	6 433,27	36,84
	Tucholski Park Krajobrazowy	6 731,63	38,54
	Razem:	<b>13 164,90</b>	<b>75,38</b>

## Obszary Natura 2000 (specjalne obszary ochrony siedlisk - SOO)



oznaczenie na mapie	Nazwa obszaru	Powierzchnia obszaru na gruntach zarządzanych przez Nadleśnictwo Ryteł [ha]	Udział gruntów Nadleśnictwa Ryteł w całkowitej powierzchni obszaru [%]	Udział powierzchni obszaru w gruntach Nadleśnictwa Ryteł [%]
	PLH 220026 Sandr Brdy	563,88	7,52	3,23
	PLH 220056 Czerwona Woda pod Babilonem	143,45	17,47	0,82
	PLH 22058 Doliny Brdy i Chociny	72,35	4,97	0,41
	PLH 220060 Las Wolność	328,19	97,88	1,88
	Razem:	<b>1 107,87</b>		<b>6,34</b>

## Obszary Natura 2000 (obszary specjalnej ochrony ptaków - OSO)



oznaczenie na mapie	Nazwa obszaru	Powierzchnia obszaru na gruntach zarządzanych przez Nadleśnictwo Ryteł [ha]	Udział gruntów Nadleśnictwa Ryteł w całkowitej powierzchni obszaru [%]	Udział powierzchni obszaru w gruntach Nadleśnictwa Ryteł [%]
	PLB 220001 Wielki Sandr Brdy	2 910,30	7,84	16,66
	PLB 220009 Bory Tucholskie	13 640,03	4,23	78,10
	Razem:	<b>16 550,33</b>		<b>94,76</b>

## Zestawienie powierzchni użytków ekologicznych:

Gmina	Powierzchnia użytków ekologicznych [ha]	Liczba użytków ekol.
032 – Chojnice	176,96	61
045 – Czersk	35,41	24
025 – Brusy	21,47	5
065 – Tuchola	17,56	11
011 – miasto Chojnice	0,00	0
<b>Razem N. Rytel</b>	<b>251,40</b>	<b>101</b>



Pomniki przyrody – 24 szt.



## Obiekty edukacyjne Nadleśnictwa Rytel na terenie gminy Chojnice:

Park „Sędziwy Las” (zielona klasa)

Sad „Kwiecista Ostoja”

Punkt edukacyjny „Zapylacze”

Wiata edukacyjna z miejscem na ognisko

Wyłuszcznia Nasion w Klosnowie

(w tym Izba edukacyjna)



## Obiekty edukacyjne Nadleśnictwa Rytel na terenie gminy Czersk:

1. Park przy Nadleśnictwie Rytel
2. Punkt widokowy „Huragan 100-lecia”
3. Miejsce odpoczynku „Zakole Brdy”
4. Wiata edukacyjna przy siedzibie nadleśnictwa



## Miejsca postoju pojazdów (MPP) – teren gm. Chojnice:

1. MPP Hubert z Pomnikiem Św. Huberta
2. MPP Funka z miejscem na ognisko „Funka”
3. MPP Granica Nadleśnictwa
4. MPP Kłodawka
5. MPP Pomnik Ułanów z Pomnikiem Ułanów
6. MPP Remiza Straży Kłodawa
7. MPP Parowa
8. MPP Zielony Pałac
9. MPP Kopiec
10. MPP Suszek
11. MPP Przy Zamkowej Górze z Grodziskiem Strażnica na Wolności



## Miejsca postoju pojazdów (MPP) – teren gm. Czersk:

1. MPP Kozia Szosa
2. MPP Leśna Baza Lotnicza
3. MPP Berlinka – Gutowiec
4. MPP Most Uboga
5. MPP Żelazny Most
6. MPP „Huragan 100-lecia”
7. MPP Myłof na Zakręcie
8. MPP Binduga
9. MPP Żukowo



## Miejsca postoju pojazdów (MPP) – teren gm. Tuchola:

1. MPP Jaty
2. MPP Czarna Tama przy Grodzisku
3. MPP Mrowiniec

## Inne obiekty i urządzenia służące rekreacji, turystyce na terenie gminy Chojnice:

1. Obozowisko Harcerskie w Kopernicy
2. Cmentarz Ewangelicki w Kopernicy
3. Bunkier Partyzancki – Zielony Pałac
4. Grodzisko Zamkowe na Wolności
5. Szlaki konne w Funce, Powąlkach i Krojantach
6. Ścieżka „W ślad za huraganem”
7. Krzyż z Kamieniem św. Huberta w leśnictwie Funka



## Inne obiekty i urządzenia służące rekreacji, turystyce na terenie gminy Czersk:

1. Miejsce Biwakowania Rytel – „Nad Rzeką Brdą”
2. Miejsce odpoczynku Rytel – „Pod Dużą Górą”
3. Pomnik poległych leśników (przy siedzibie nadleśnictwa)
4. Miejsce biwakowania „Binduga”
5. Miejsce odpoczynku przy J. Śpiewnik
6. Szlak konny w Leśnictwie Myłof
7. Ścieżka „W ślad za huraganem”

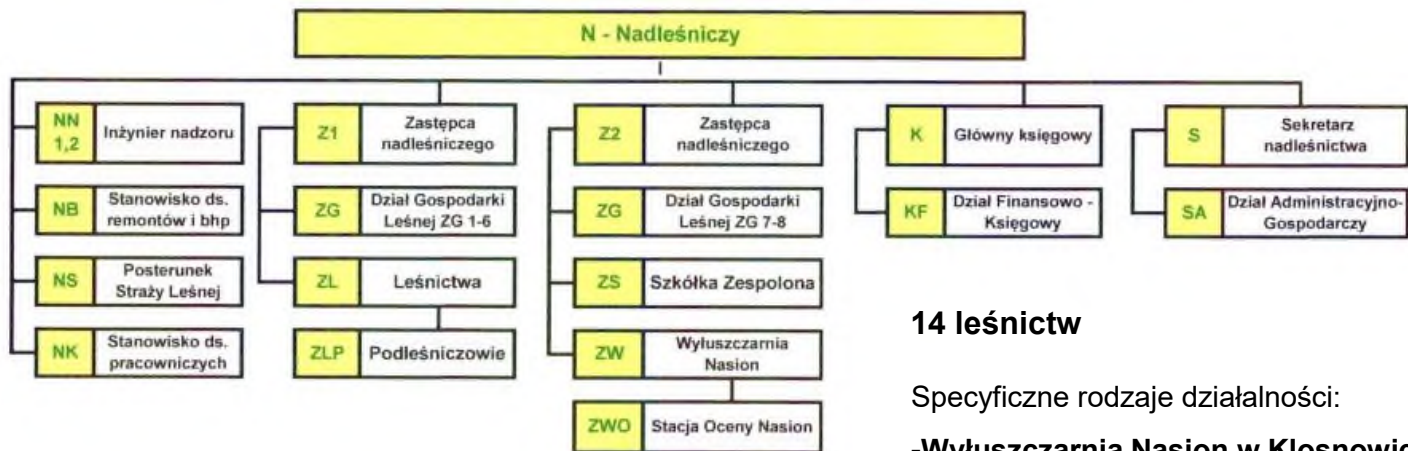


## Inne obiekty i urządzenia służące rekreacji, turystyce na terenie gminy Tuchola:

1. Pozostałości cmentarza Protestantckiego w Wysockim Młynie
2. Pomnik pomordowanych w Raciążu
3. Ścieżka „W ślad za huraganem”



## Wykres struktury organizacyjnej Nadleśnictwa Rytel



### 14 leśnictw

Specyficzne rodzaje działalności:

- Wyluszcarnia Nasion w Klosnowie
- Stacja Oceny Nasion w Klosnowie
- Szkółka Leśna w Klosnowie
- Leśna Baza Lotnicza UBOGA

Liczba pracowników ogółem **54**

w tym na stanowiskach nierobotniczych **52**

w tym w Służbie Leśnej **44**





# Realizacja nadzoru nad gospodarką leśną w lasach niestanowiących własności Skarbu Państwa

## Porozumienie w sprawie powierzenia niektórych spraw z zakresu nadzoru nad gospodarką leśną w lasach niestanowiących własności Skarbu Państwa na terenie powiatu chojnickiego z dnia 20 marca 2023 r.

(aneks nr 1 z dnia 29 kwietnia 2024 r., aneks 2 z dnia 4 marca 2025 r.)

Podstawa prawna – art. 5 ust. 3 ustawy z dnia 28 września 1991 r. o lasach.

Powierzchnia lasów niepaństwowych w nadzorowanych przez nadleśniczego Nadleśnictwa Rytel: **10 18,47 ha**



OS.6160.4.2023

**POROZUMIENIE**  
zawarte w dniu 20 marca 2023 r.

pomiędzy:

**Starostą Chojnickim** – Markiem Szczepińskim, zwanym dalej Starostą,  
a  
**Nadleśniczym Nadleśnictwa Rytel** – Rafałem Zomkowskim, zwanym dalej Nadleśniczym

w sprawie powierzenia niektórych spraw z zakresu nadzoru nad gospodarką leśną w lasach niestanowiących własności Skarbu Państwa na terenie powiatu chojnickiego.

Na podstawie art. 5 ust. 3 i 3 a ustawy z dnia 28 września 1991 r. o lasach (t. j. Dz. U. z 2022 r. poz. 672, 1726, 2311, z 2023 r. poz. 412) zwanej dalej „ustawą” – Strony zawierają niniejsze porozumienie.

§ 1

Starosta powierza Nadleśniczemu, a Nadleśniczy przyjmuje prowadzenie spraw z zakresu nadzoru nad gospodarką leśną w sprawach lasów niestanowiących własności Skarbu Państwa położonych na terenie powiatu chojnickiego, w granicach części gmin: Brusy, Chojnice i Czernik oraz całej Gminy Miejskiej Chojnice.

§ 2

Powierzenie spraw, o których mowa w § 1 w ramach prowadzonego nadzoru przez Nadleśniczego, obejmuje następujące sprawy i czynności wynikające z ustawy, tj.:

1. Wydawanie zgodnie z art. 24 ustawy o lasach decyzji nakazujących wykonanie zadań zawartych w uproszczonych planach urządzenia lasu oraz zadań wynikających z art. 13 ust. 1 lub decyzji, o której mowa w art. 19 ust. 3 ustawy – jeśli Właściciel lasu nie wykomuje w określonym czasie tych zadań w zakresie:
  - a) zachowania w lasach roślinności leśnej (upraw leśnych) oraz naturalnych bagien i torfowisk;
  - b) ponownego wprowadzania roślinności leśnej /upraw leśnych/ w lasach w okresie do 5 lat od usunięcia drzewostanu;
  - c) przebudowy drzewostanu, który nie zapewnia osiągnięcia celów gospodarki leśnej, zawartych w planie urządzenia lasu, uproszczonym planie lasu lub decyzji, o której mowa w art. 19 ust. 2;
  - d) pielęgnowania i ochrony lasu, w tym: usuwanie drzew opianowanych przez organizmy szkodliwe, a także złomów i wywrotów, zabiegów pielęgnacyjnych roślinności leśnej (upraw leśnych) w wieku do 10 lat oraz zabiegów w zakresie ochrony przeciwpożarowej.

1 a. Powierzenie prowadzenia spraw, o których mowa w § 2 ust. 1 nie obejmuje:



# Plan urządzenia lasu – podstawa działalności nadleśnictwa

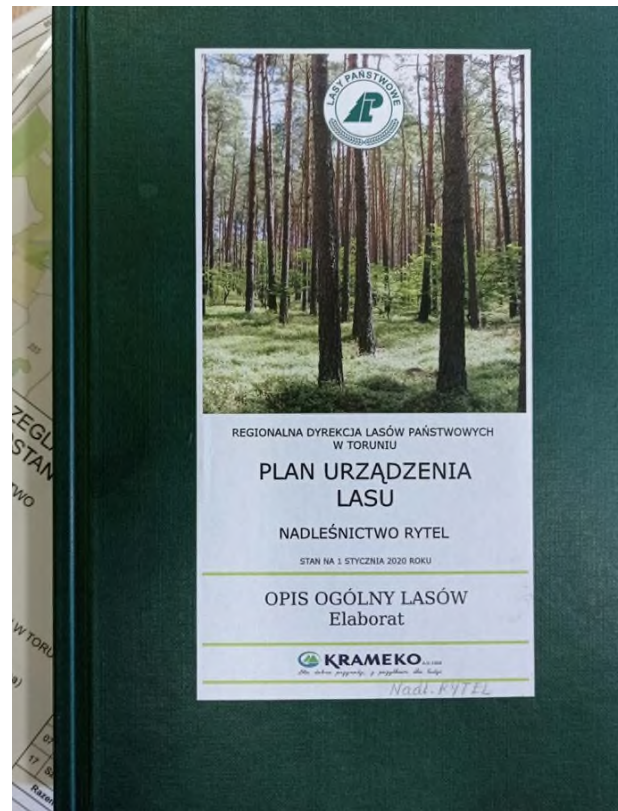
To kluczowy dokument określający zasady gospodarki leśnej i podstawa naszego działania. Opracowany **na 10 lat**. Obejmuje całe nadleśnictwo, ale indywidualne planowanie dotyczy wydzieleń, czyli kilkuhektarowych, jednolitych fragmentów lasu. Takich wydzieleń jest w naszym nadleśnictwie **6224**.

Plan Urządzenia Lasu został wykonany przez specjalistów spoza Lasów Państwowych i zatwierdzony przez Ministra Klimatu i Środowiska.

Plan zawiera opis i ocenę stanu lasu oraz cele, zadania i metody prowadzenia gospodarki leśnej. Proces jego tworzenia i zatwierdzania jest precyzyjnie uregulowany i angażuje różne podmioty oraz społeczeństwo.

## W jakim celu wykonujemy plan?

- **Zrównoważone zarządzanie lasami** – zapewnienie równowagi między ochroną przyrody a użytkowaniem lasów
- **Ochrona ekosystemów leśnych** – uwzględnienie obszarów chronionych i działań na rzecz bioróżnorodności
- **Planowanie pozyskania drewna** – określenie, ile drewna można pozyskać, bez naruszania stabilności lasów
- **Dostosowanie gospodarki leśnej do warunków środowiskowych** – uwzględnienie klimatu, gleby i zasobów wodnych





- **Działamy transparentnie.** Dlatego przy tworzeniu planu odbywają się konsultacje społeczne. Gotowy plan podlega strategicznej ocenie oddziaływania na środowisku i jest opiniowany przez RDOŚ, Wojewódzki Inspektorat Sanitarny
- **Każdy ma wgląd do planu.** Plan urządzenia lasu umieszczamy w internetowym BIP. Do pobrania udostępniamy opis nadleśnictwa (elaborat) i program ochrony przyrody <https://www.gov.pl/web/nadleśnictwo-rytel/plan-urządzenia-lasu>
- **Sprawdź, co zaplanowaliśmy w znanym Ci fragmencie lasu.** Treść planu trafia także do Banku Danych o Lasach ([bdl.lasy.gov.pl](http://bdl.lasy.gov.pl)). Tutaj każdy może zapoznać się z charakterystyką wybranego wydzielenia leśnego i sprawdzić, jakie prace będziemy prowadzić w tym fragmencie lasu

**Las Państwowe Nadleśnictwo Rytel** Prawo i organizacja Zamówienia publiczne Co robimy Kontakt

» Las Państwowe Nadleśnictwo Rytel » Co robimy » Plan urządzenia lasu

Rozparytowanie spraw

**Plan urządzenia lasu**

Ochrona przyrody

[Wzrost dokumentów zawierających informacje o środowisku](#)

Archiwa

Informacje o kontrolach

Wysięgnięcia, komunikaty i ogłoszenia

Prezje

Informacje nieopublikowane w BIP

Pomocne wykorzystanie

Wydziałowanie środków na cele społeczne i użyteczne

## Plan urządzenia lasu

Informacje zawarte na podstronach dotyczą Planu Urządzenia Lasu (PUL) na lata 2020 - 2029 dla Nadleśnictwa Rytel Obszary: Kłopotów, Rytel

Stan inwentaryzacji na 01.01.2020 rok

PUL został opracowany przez:

KRAMKO sp. z o.o.  
ul. Mazowiecka 108  
30-023 Kraków

### Prace nad Planem Urządzenia Lasu dla Nadleśnictwa Rytel na lata 2020-2029

Zgodnie z art. 18 ust. 1 ustawy z dnia 28 września 1991 r. o lasach (t.j. Dz. U. z 2020 r., poz. 1463), plan urządzenia lasu, co do zasady, opiera się na 10 lat, z uwzględnieniem przymusowych i ekonomicznych warunków gospodarki leśnej, celów i zadań gospodarki leśnej oraz sposobów ich realizacji, określonych dla każdego drzewostanu i urządzonego obszaru, z uwzględnieniem ładow ochronnych, jednolite, występując nad powyższy zasadą jest art. 18 ust. 2 cytowanej wyżej ustawy o lasach, w myśl którego, w przypadkach uzasadnionych stanem lasu, a w szczególności wystąpieniem szkód lub kłopoty zrywowych, plan urządzenia lasu może być opracowany na okres krótszy niż 10 lat.

W Nadleśnictwie Rytel na skutek huraganowych wiatrów, które miały miejsce w nocy z 11 na 12 sierpnia 2017 roku, wystąpiły wielkopowierzchniowe szkody, co skutkowało koniecznością skrócenia do końca 2019 r. okresu obowiązywania dyferencjalnego planu urządzenia lasu sporządzonego na lata 2017-2026 i zatwierdzonego Decyzją Ministra Środowiska z dnia 31 maja 2017 r. nr DL.1411.306.2017, na co zgłosił wyznaczeni nadleśniczy i urządzeniowy obszar, z uwzględnieniem ładow ochronnych, jednolite, występując nad powyższy zasadą jest art. 18 ust. 2 cytowanej wyżej ustawy o lasach, w myśl którego, w przypadkach uzasadnionych stanem lasu, a w szczególności wystąpieniem szkód lub kłopoty zrywowych, plan urządzenia lasu może być opracowany na okres krótszy niż 10 lat.

W Nadleśnictwie Rytel na skutek huraganowych wiatrów, które miały miejsce w nocy z 11 na 12 sierpnia 2017 roku, wystąpiły wielkopowierzchniowe szkody, co skutkowało koniecznością skrócenia do końca 2019 r. okresu obowiązywania dyferencjalnego planu urządzenia lasu sporządzonego na lata 2017-2026 i zatwierdzonego Decyzją Ministra Środowiska z dnia 31 maja 2017 r. nr DL.1411.306.2017, na co zgłosił wyznaczeni nadleśniczy i urządzeniowy obszar, z uwzględnieniem ładow ochronnych, jednolite, występując nad powyższy zasadą jest art. 18 ust. 2 cytowanej wyżej ustawy o lasach, w myśl którego, w przypadkach uzasadnionych stanem lasu, a w szczególności wystąpieniem szkód lub kłopoty zrywowych, plan urządzenia lasu może być opracowany na okres krótszy niż 10 lat.

W Nadleśnictwie Rytel na skutek huraganowych wiatrów, które miały miejsce w nocy z 11 na 12 sierpnia 2017 roku, wystąpiły wielkopowierzchniowe szkody, co skutkowało koniecznością skrócenia do końca 2019 r. okresu obowiązywania dyferencjalnego planu urządzenia lasu sporządzonego na lata 2017-2026 i zatwierdzonego Decyzją Ministra Środowiska z dnia 31 maja 2017 r. nr DL.1411.306.2017, na co zgłosił wyznaczeni nadleśniczy i urządzeniowy obszar, z uwzględnieniem ładow ochronnych, jednolite, występując nad powyższy zasadą jest art. 18 ust. 2 cytowanej wyżej ustawy o lasach, w myśl którego, w przypadkach uzasadnionych stanem lasu, a w szczególności wystąpieniem szkód lub kłopoty zrywowych, plan urządzenia lasu może być opracowany na okres krótszy niż 10 lat.



**Opis tabliczkiy dzweleniaLasu**

13.15.147-363 - 000

Adres lasu: 12-13-1-07-260 - 000 Forma własności: SP w zarządzie Lasów Państwowych

Kraj: POLSKA Nadleśnictwo: Rytel Leśnictwo: Walsztów

Wypowiedzenie: pozostałe Powiat: chełmiński Gmina: Chełmno

Obszar ewidencyjny: Chęrzyskawy Gdział: 1 wydział: 260

Stan na rok: 2024 Lata obowiązywania PUL: 2020-2029

Plan (ha)	Gosp.	Wiek robot.	K. gosp.	Ł. gosp.	TSL	St. drzew.	Uteżył.	Typ pl.
3,11	LPZ	110	D	STAN	DRZEW	LMF5W	3/1	6

### Materiały

[Pismo MKKS zatwierdzające PUL Nadleśnictwa Rytel na lata 2020-2029](#)  
Kopia\_Zawieszenia\_przez\_MKKS\_PUL\_Nadleśnictwa\_Rytel\_na\_lata\_2020-2029.pdf 0,27MB

### Część opisowa Planu Urządzenia Lasu Nadleśnictwa Rytel na lata 2020-2029

### Materiały

[PUL Nadleśnictwa Rytel na lata 2020-2029 - Opis ogólny nadleśnictwa \(Elaborat\)](#)  
ELABORAT\_NCTWIG\_RYTEL.pdf 61,99MB

[PUL Nadleśnictwa Rytel na lata 2020-2029 - Program Ochrony Przyrody](#)  
PROGRAM\_OCHRONY\_PZYRODY.pdf 11,12MB



etat miąższościowy użytków rębnych (m <sup>3</sup> )	407 554 m <sup>3</sup>
etat powierzchniowy cięć w użytkowaniu przedrębnym (ha)	6 329,83 ha
szacunkowe pozyskanie w użytkowaniu przedrębnym (m <sup>3</sup> )	257 000 m <sup>3</sup>
projektowana powierzchnia zalesień i odnowień (ha)	5 021,4 ha
projektowana powierzchni pielęgnowania lasu (ha)	6 696,39 ha



# Część II

**Co się działo w nadleśnictwie –  
- podsumowanie roku 2025**



Pozyskanie drewna	Rębne	Przedrębne	Przygodne	Suma:
011 - Chojnice	90,48			90,48
025 - Brusy Ob. wiej.	3 070,01	2 177,34	41,78	5 289,13
032 - Chojnice	13 714,68	19 262,95	867,35	33 844,98
045 - Czersk Ob. wiej.	6 862,77	8 631,18	994,99	16 488,94
065 - Tuchola Ob. wiej.	1 675,18	736,77	105,12	2 517,07
Suma:	25 413,12	30 808,24	2 009,24	58 230,60

Sortymenty	Małowymiarowe	Średniowymiarowe	Wielkowymiarowe	Suma:
011 - Chojnice	11,12	45,01	34,35	90,48
025 - Brusy Ob. wiej.	659,25	2 717,54	1 912,34	5 289,13
032 - Chojnice	1 641,42	18 629,75	13 573,81	33 844,98
045 - Czersk Ob. wiej.	904,46	9 489,18	6 095,30	16 488,94
065 - Tuchola Ob. wiej.	224,98	1 103,57	1 188,52	2 517,07
Suma:	3 441,23	31 985,05	22 804,32	58 230,60

DREWNO OPAŁOWE	pozyskanie (m3)	Cena średnia (zł)	Cena min. (zł)	Cena Max. (zł)
gałęziówka	3 441,23	23,071075	23	45
wałki opałowe	3 760,73	128,7317828	54	165



# Partnerzy gospodarczy – wykonawcy usług leśnych

Umowa	Data zawarcia	Data realizacji	WYKONAWCA (ZAKŁAD USŁUG LEŚNYCH)	ORGANIZACJA (w przypadku KONSORCJUM Lider/członkowie, w przypadku FIRMY - Wykonawca/Podwykonawcy)	Zrealizowana wartość umowy	Pakiety	Gminy w zasięgu działania ZUL
ZG.271.5.1.2024	2025-01-09	2025-12-31	ZUL KRZYSZTOF WERACHOWSKI	Lider - ZUL KRZYSZTOF WERACHOWSKI, Członek - ZAKŁAD USŁUG LEŚNYCH W.Prądziniński	817570,64	1-FUNKA+KROJANTY	011 - Chojnice, 032 - Chojnice
ZG.271.5.2.2024	2025-01-09	2025-12-31	PRZEDS.HANDLOWO- USŁUGOWE RYŚ- DREW Ryszard Cupa	Wykonawca - PRZEDS.HANDLOWO- USŁUGOWE RYŚ- DREW Ryszard Cupa	674201,22	2-KOPER.+JAKUBO.	032 - Chojnice, 045 - Czersk Ob. wiej.
ZG.271.5.3.2024	2025-01-09	2025-12-31	ZAKŁAD USŁUG LEŚNYCH W.Prądziniński	Wykonawca - ZAKŁAD USŁUG LEŚNYCH W.Prądziniński	877579,78	3-POWAŁKI+TUROW.	025 - Brusy Ob. wiej., 032 - Chojnice
ZG.271.5.4.2024	2025-01-09	2025-12-31	ZAKŁAD USŁUG LEŚNYCH ŁUKASZ CUPA	Wykonawca - ZAKŁAD USŁUG LEŚNYCH ŁUKASZ CUPA	578309,25	4-WOLN.+KOS.NIWA	032 - Chojnice, 045 - Czersk Ob. wiej., 065 - Tuchola Ob. wiej.
ZG.271.5.5.2024	2025-01-09	2025-12-31	ZAKŁAD USŁUG LEŚNYCH Zbigniew Garwol	Wykonawca - ZAKŁAD USŁUG LEŚNYCH Zbigniew Garwol	472672,91	5-JATY+MYLOF	032 - Chojnice, 045 - Czersk Ob. wiej., 065 - Tuchola Ob. wiej.
ZG.271.5.6.2024	2025-01-09	2025-12-31	UL GRADOWSKI TADEUSZ Tadeusz Gradowski	Wykonawca - UL GRADOWSKI TADEUSZ Tadeusz Gradowski	391473,53	6-JEZIOR.+MŁYNKI	032 - Chojnice, 045 - Czersk Ob. wiej.
ZG.271.5.7.2024	2025-01-09	2025-12-31	UL GRADOWSKI TADEUSZ Tadeusz Gradowski	Wykonawca - UL GRADOWSKI TADEUSZ Tadeusz Gradowski	659579,33	7-LUTOM+ŻUKOWO	045 - Czersk Ob. wiej.
ZG.271.5.8.2024	2025-01-14	2025-12-31	USŁUGI LEŚNE ANDRZEJ KŁOPOTEK	Wykonawca - USŁUGI LEŚNE ANDRZEJ KŁOPOTEK	930332,36	8-WN KLOS.+SZKÓŁ	011 - Chojnice, 032 - Chojnice, 045 - Czersk Ob. wiej.
ZG.271.5.9.2024	2025-01-14	2025-12-31	ZAKŁAD USŁUG LEŚNYCH Zbigniew Karau	Wykonawca - ZAKŁAD USŁUG LEŚNYCH Zbigniew Karau	152353,16	9-PPOŻ	

5 554 072,18 zł



## Partnerzy gospodarczy – nabywcy drewna

Kierunek - nazwa	ilość (m3)	Wartość (zł)	Liczba firm/klientów (dla kierunku 17 - liczba wystawionych asygnat)
sprzedaż na umowy do klientów krajowych	54 218,10	16 258 929,81	99
rozchód na własne potrzeby	226,62	8 205,25	
sprzedaż na podst.cennika sprzed.detail.	5 629,67	584 701,68	

16 851 836,74 zł

## Hodowla lasu

HODOWLA LASU	Odnowienia	Pielęgnowanie upraw	Czyszczenia	Trzebieże	Suma:
	HA	HA	HA	HA	HA
011 - Chojnice	0,29	2,70			<b>2,99</b>
025 - Brusy Ob. wiej.	3,10	3,03	5,37	64,50	<b>76,00</b>
032 - Chojnice	67,74	181,55	213,34	386,76	<b>849,39</b>
045 - Czersk Ob. wiej.	46,26	120,32	212,31	245,67	<b>624,56</b>
065 - Tuchola Ob. wiej.	7,64	22,36	25,19	17,94	<b>73,13</b>
		0,45			<b>0,45</b>
<b>Suma:</b>	<b>125,03</b>	<b>330,41</b>	<b>456,21</b>	<b>714,87</b>	<b>1 626,52</b>





## Ochrona lasu

	Ochrona przed gryzoniami	Ochrona przed zwierzyną	Ograniczenie liczebn.szkodliwych owadów	Ograniczenie liczebn.szkodliwych owadów	Ograniczenie liczebn.szkodliwych owadów	Ogran.powierzchni występowania grzybów	Pozostałe zabiegi z zakresu ochrony lasu	Zbiór materiałów prognostycznych	Zbiór materiałów prognostycznych
							O-SMIECI		
	HA	HA	HA	M3	SZT	HA	M3	HA	SZT
OCHRONA LASU									
011 - Chojnice									
025 - Brusy Ob. wiej.		9,44	0,26					3,43	3,00
032 - Chojnice	0,26	99,48	36,74	19,99			1,00	47,88	62,00
045 - Czersk Ob. wiej.		66,53	12,33	102,43		9,55		17,16	26,00
065 - Tuchola Ob. wiej.		10,79				8,51		1,95	5,00
			546,13	7,00	20,00		104,75		241,00
<b>Suma:</b>	<b>0,26</b>	<b>186,24</b>	<b>595,46</b>	<b>129,42</b>	<b>20,00</b>	<b>18,06</b>	<b>105,75</b>	<b>70,42</b>	<b>337,00</b>

## Nabywanie nieruchomości

Ustawa z dn. 28 września 1991 r. o lasach

Art. 37 – nabywanie na zasadach „ogólnych”

Art. 37a – prawo pierwokupu i prawo nabycia

Zakup gruntów w 2025 r.:

gmina Chojnice: **8,1223 ha** (w tym Ls 6,6923 ha)

gmina Czersk: **16 2349 ha** (w tym Ls 15,5929 ha)

gmina Brusy: **14,1100 ha** (w tym Ls 13,9500 ha)

Łącznie **38,4672 ha** (w tym Ls 36,2352 ha)

## Przekazanie nieruchomości (tzw. specustawa drogowa)

gmina Chojnice: **0,3536 ha** – przekazanie na podstawie decyzji Starosty Chojnickiego Nr AB.670.6.2025 z dnia 24.09.2025 r. zezwalającej na realizację inwestycji drogowej polegającej na „Budowie ul. Ustronnej w miejscowości Charzykowy...”



## Gospodarowanie gruntami

Lasy Państwowe są zainteresowane nabywaniem lasów i gruntów przeznaczonych do zalesienia

Realizując zapisy Zarządzenia nr 79 Dyrektora Generalnego Lasów Państwowych z 30 grudnia 2021 roku w sprawie zasad powiększania zasobów leśnych w wyniku nabywania lasów i gruntów przeznaczonych do zalesienia przez jednostki organizacyjne Państwowego Gospodarstwa Leśnego Lasy Państwowe, Nadleśniczy Nadleśnictwa Rytel informuje, iż jest zainteresowany zakupem na rzecz Skarbu Państwa lasów oraz gruntów przeznaczonych do zalesienia, położonych w zasięgu terytorialnym Nadleśnictwa Rytel, na podstawie art. 37 ustawy z dnia 28 września 1991 r. o lasach (t.j. Dz.U. z 2023 r. poz. 1356).

Zasięg terytorialny Nadleśnictwa Rytel oraz lokalizację proponowanych do sprzedaży gruntów, można zweryfikować w internetowym Banku Danych o Lasach - <https://www.bdl.lasy.gov.pl/portal/mapy>. W przypadku trudności z ustaleniem właściwego terytorialnie nadleśnictwa, prosimy o kontakt telefoniczny.

Oferowane do sprzedaży nieruchomości powinny spełniać poniższe kryteria:

- według danych Ewidencji Gruntów i Budynków nieruchomość musi być sklasyfikowana jako las (symbol użytku Ls),
- w przypadku gruntów rolnych muszą one być przeznaczone w miejscowym planie zagospodarowania jako grunty do zalesienia; w przypadku braku opracowanego mpzp powinna być wydana decyzja o warunkach zabudowy na zalesienie,
- powinny być własnością lub współwłasnością sprzedającego (w przypadku współwłasności ofertę muszą złożyć wspólnie wszyscy współwłaściciele),
- uregulowany stan prawny (tj. założoną księgą wieczystą, nieruchomość nie może być obciążona na rzecz osób trzecich),
- granice nieruchomości są znane, czytelne w terenie i nie mogą być przedmiotem sporów granicznych.

Zgodnie z ustawą o lasach, las lub grunt przeznaczony do zalesienia może być nabyty między innymi w przypadku:

- jego bezpośredniej przyległości (sąsiedztwa) do gruntu pozostającego w zarządzie Lasów Państwowych,
- regulacji przebiegu granicy polno-leśnej.

Dodatkowo, analizując otrzymaną ofertę, nadleśnictwo dokona oceny przydatności oferowanej nieruchomości pod kątem prowadzenia gospodarki leśnej.



## Inwestycje zrealizowane w 2025 r. gmina Chojnice

1. **Wykonanie dokumentacji projektowej** i uzyskanie zgód administracyjnych na **budowę zbiorników wody na cele gospodarki leśnej i ppoż.** o pojemności 50 m<sup>3</sup> na terenie Leśnictwa Krojanty, Funka /Stary Młyn/, Kopernica – koszt wykonania: **6.749,20 zł.**
2. **Wykonanie części dokumentacji projektowej dla przebudowy drogi leśnej Wolność – Kopernica o długości 5,0 km** – wykonanie mapę do celów projektowych, Kartę Informacyjną Przedsięwzięcia do uzyskania decyzji środowiskowej, badania geotechniczne – koszt wykonania prac to kwota: **25.711,20 zł.**
3. **Modernizacja systemu ogrzewania** zgodnie z ustawą antysmogową – **wymiana 3 szt. kotłów** dla budynku mieszkalnego leśnicówki Jakubowo, Wolność, Kopernica. Zakres prac obejmował demontaż istniejących kotłów klasy III, montaż nowych pieców przystosowanych do spalania drewna klasy V wraz z niezbędnym osprzętem /pompy, zawory, zbiorniki akumulacyjne, hydrofor, itp./, instalacje elektryczne, odnowienie kotłowni – koszt wykonania: **159.002,59 zł.**
4. **Wykonanie nowego przyłącza energetycznego i montaż kompensatora mocy biernej dla Wyłuszczeni Nasion w Klosnowie.** Zakres prac obejmował; wykonanie nowej rozdzielni elektrycznej wraz wymianą kabla zasilającego, przeprowadzenie pomiarów i analizę poboru energii elektrycznej, montaż Aktywnego Kompensatora Mocy Biernej z funkcjami filtracji harmoniczných – koszt wykonania: **86.468,33 zł.**
5. **Montaż magazynu energii dla instalacji fotowoltaicznej przy Wyłuszczeni Nasion w Klosnowie.** Zamontowano zewnętrzny magazyn energii o pojemności 45 kWh – koszt wykonania: **125.342,10 zł.**
6. **Rozbiórka zabudowań po byłym tartaku w Klosnowie** – zakres prac obejmował demontaż pokryć dachowych z płyt eternitowych na które nadleśnictwo otrzymało **dofinansowanie w wysokości – 12.751,00 zł. z Wojewódzkiego Funduszu Ochrony Środowiska i Gospodarki Wodnej w Gdańsku.** Były to ostatnie pokrycia zawierające azbest na budynkach Nadleśnictwa Rytel. Po demontażu pokryć dachowych dokonano rozbiórki zabudowań, uporządkowano teren. Koszt wykonania tych prac to kwota: **106.074,84 tys.**

## Inwestycje zrealizowane w 2025 r. gmina Chojnice



Magazyny energii



Nowa rozdzielnia



Zabezpieczenia nowej rozdzielni

## Inwestycje zrealizowane w 2025 r. gmina Czersk

1. **„Przebudowa odcinka drogi Uboga – Lutom – Lutomski Most – etap III”** – Inwestycja wspólna z Gminą Czersk – odcinek 200 m dofinansowanie z Funduszu Leśnego w wysokości – **100,0 tys.**
2. **Wykonanie dokumentacji projektowej** i uzyskanie zgód administracyjnych na **budowę zbiorników wody na cele gospodarki leśnej i ppoż.** o pojemności 50 m<sup>3</sup> na terenie Leśnictwa Żukowo i Jakubowo (obecne Młynki) – koszt wykonania: **10.123,80 zł.**
3. **Montaż urządzeń (siłowni plenerowej)** wzdłuż ścieżki edukacyjnej /dydaktycznej/ przy siedzibie Nadleśnictwa Rytel, koszt wykonania: **51.688,29 zł.** zamontowano następujące urządzenia:
4. **Modernizacja systemu ogrzewania** zgodnie z ustawą antysmogową – wymiana 3 szt. kotłów dla budynku mieszkalnego leśniczówki Mylof, Lutom, Kosowa Niwa. Zakres prac obejmował demontaż istniejących kotłów klasy III, montaż nowych pieców przystosowanych do spalania drewna klasy V wraz z niezbędnym osprzętem /pompy, zawory, zbiorniki akumulacyjne, hydrofor, itp./, instalacje elektryczne, odnowienie kotłowni – koszt wykonania: **212.050,68 zł.**



## Inwestycje zrealizowane w 2025 r. gmina Brusy

**„Rozbiórka mostu i budowa przepustu na cieku wodnym Wysoka Struga /Suska Struga/ na terenie Leśnictwa Kosowa Niwa i Jakubowo” – koszt wykonania zadania to kwota – 712.300,41 zł.**

Zakres prac obejmował całkowitą rozbiórkę istniejącego mostu składającego się z jednego przęsła o konstrukcji drewnianej, przyczółków żelbetowych i drewnianych ścianek zapleczynek.





- przychody nadleśnictwa – **24 446 tys. zł**
- koszty nadleśnictwa – **23 120 tys. zł**
- w tym zapłacony podatek VAT – **2 723 tys. zł**

Gmina	Podatek leśny	Podatek rolny	Podatek od nieruchomości
Chojnice	265 367 zł	803 zł	15 142 zł
Miasto Chojnice	1 629 zł	-	-
Czersk	187 463 zł	101 zł	52 966 zł
Brusy	46 775 zł	-	249 zł
Tuchola	28 356 zł	69 zł	950 zł
razem	529 590 zł	973 zł	69 307 zł



# Część III

**Co będzie się działo w nadleśnictwie?  
Plany na 2026**



## Pozyskanie drewna – plan na 2026 r.

GMINA	Rębne	Przedrębne	Przygodne	Razem
011 - Chojnice				
025 - Brusy Ob. wiej.	1919	1159	353,37303	3431,37303
032 - Chojnice	10498	18204	3295,1633	31997,16333
045 - Czersk Ob. wiej.	4128	6174	1182,732	11484,73196
065 - Tuchola Ob. wiej.	1241	1483	312,73169	3036,731688
<b>SUMA</b>	<b>17786</b>	<b>27020</b>	<b>5144</b>	<b>49950</b>

GMINA	Małowymiarowe	Średniowymiarowe	Wielkowymiarowe	Razem
011 - Chojnice				
025 - Brusy Ob. wiej.	187,8029079	1888,778668	1354,791454	3431,37303
032 - Chojnice	1308,562197	19550,61157	11137,98955	31997,1633
045 - Czersk Ob. wiej.	562,1970921	6882,428573	4040,106291	11484,732
065 - Tuchola Ob. wiej.	191,4378029	1599,181185	1246,1127	3036,73169
<b>SUMA</b>	<b>2250</b>	<b>29921</b>	<b>17779</b>	<b>49950</b>

\*Cięcia przygodne zostały rozliczone proporcjonalnie do wielkości planowanego pozyskania w innych rodzajach cięć

DREWNO OPAŁOWE	pozyskanie (plan - m3)	Cena średnia (zł)	Cena min. (zł)	Cena Max. (zł)
gałęziówka	2250	30	30	30
wałki opałowe	4130	146,828041	60	173



## Hodowla lasu – plan na 2026 r.

HODOWLA LASU	Odnowienia	Pielęgnowanie upraw	Czyszczenia	Trzebieże	Suma:
	HA	HA	HA	HA	
011 - Chojnice			0,49		<b>0,49</b>
025 - Brusy Ob. wiej.	1,20		10,40	50,65	<b>62,25</b>
032 - Chojnice	65,99		214,61	363,56	<b>644,16</b>
045 - Czersk Ob. wiej.	39,93		214,36	182,53	<b>436,82</b>
065 - Tuchola Ob. wiej.	2,74		36,49	41,25	<b>80,48</b>
		221,00			<b>221,00</b>
<b>Suma:</b>	<b>109,86</b>	<b>221,00</b>	<b>476,35</b>	<b>637,99</b>	<b>1 445,20</b>



W 2026 r. Nadleśnictwo Rytel wspólnie z Gminą Brusy planuje wykonać zadanie pn. „**Budowa ulicy Dąbek - droga gminna 206054G** (odcinek o km 0+000.00 do km 0+958,21) wraz z budową oświetlenia drogowego, na terenie działek nr 65, 64/8, 78/15, 80/24, 81/4, 105/15 położonych w miejscowości Męcikał Gmina Brusy”.

Wartość całkowita zadania 2025/2026 r. – **2.368.640,00 zł.** /brutto/. Wartość w 2026 r. – **2.033.532,12 zł.**/brutto/.

Inwestycja będzie finansowana w 50% Gmina Brusy i 50 %Nadleśnictwo Rytel (ze środków Funduszu Leśnego).

1. **Budowa zbiornika wody** o pojemności do 50 m<sup>3</sup> przeznaczonego na cele gospodarki leśnej i ppoż. na terenie Leśnictwa Krojanty.
2. **Zakup monitoringu ppoż./kamery z niezbędnymi urządzeniami/ wieża ppoż.** w Klosnowie – wykonano.
3. **Modernizacja systemu ogrzewania** zgodnie z ustawą antysmogową – wymiana 3 szt. kotłów dla budynku mieszkalnego leśniczego leśnictwa Powąłki, leśniczego szkółkarza, leśniczego kierownika wyłuszczeni Nasion w Klosnowie.
4. Dalsze prace nad **wykonaniem dokumentacji projektowej dla przebudowy drogi leśnej Wolność – Kopernica** o długości 5,0 km – wykonanie raportu oddziaływania na środowisko, dalsze prace projektowe po zatwierdzeniu raportu przez Regionalnego Dyrektora Ochrony Środowiska w Gdańsku, uzyskanie warunków zabudowy i pozwolenia na budowę.

1. **Budowa zbiornika wody** o pojemności do 50 m<sup>3</sup> przeznaczonego na cele gospodarki leśnej i ppoż. na terenie Leśnictwa Młynki.
2. **Zakup monitoringu ppoż.** /kamery z niezbędnymi urządzeniami/ wieża ppoż. w Żukowie – wykonano.
3. **Modernizacja systemu ogrzewania** zgodnie z ustawą antysmogową – wymiana 3 szt. kotłów dla budynku mieszkalnego leśniczego leśnictwa Młynki, osady pracowniczej dla dwóch mieszkań w Rytlu.
4. **„Przebudowa odcinka drogi Uboga – Lutom – Lutomski Most – etap IV”** – Inwestycja wspólna z Gminą Czersk – odcinek 300 m dofinansowanie z Funduszu Leśnego w wysokości 150,0 tys.
5. **Budowa wiat turystycznych** na miejscach postoju (Uboga przy moście drewnianym oraz Młynki przy drodze krajowej Nr 22 i moście na strudze)



Rytel-Dworzec 4, 89-642 Rytel



52 334 18 50



[rytel@torun.lasy.gov.pl](mailto:rytel@torun.lasy.gov.pl)



Konsultant ds. społecznych – Piotr Chybowski



Rzecznik prasowy nadleśnictwa – Adrian Talaśka



[www.rytel.torun.lasy.gov.pl](http://www.rytel.torun.lasy.gov.pl)



[www.facebook.com/NadlesnictwoRytel](https://www.facebook.com/NadlesnictwoRytel)



Lasy Państwowe

Dziękuję za uwagę

Nadleśnictwo Rytel  
Rytel-Dworzec 4  
e-mail: [rytel@torun.lasy.gov.pl](mailto:rytel@torun.lasy.gov.pl)  
tel.: 52 334 18 50

[www.rytel.torun.lasy.gov.pl](http://www.rytel.torun.lasy.gov.pl)



**Państwowe Gospodarstwo Leśne  
Lasy Państwowe**

**NADLEŚNICTWO  
LUTÓWKO**

**Informacja o działalności  
w roku 2025**

**Plany na rok 2026**

**Gmina Chojnice**

kwiecień 2026 roku

---

[www.lasy.gov.pl](http://www.lasy.gov.pl)



## Dlaczego przesyłamy Państwu ten raport?

Lasy Państwowe to ogólnopolska organizacja, zarządzająca większością zasobów leśnych kraju. Pod naszą opieką znajduje się około 7,6 mln ha gruntów. To ¼ Polski. Nadleśnictwo Lutówko to jedno z 429 nadleśnictw, które zarządzają lasami na poziomie lokalnym. Dba o przyrodę, udostępnia lasy dla rekreacji, ale jest też istotnym podmiotem gospodarczym. Dostarcza drewno, które służy nam wszystkim, zatrudnia i generuje miejsca pracy. Jest płatnikiem lokalnych podatków. Szczegółowe dane nt. działalności nadleśnictwa znajdują Państwo na kolejnych slajdach.

Nasza organizacja kieruje tego rodzaju raporty do samorządów gminnych w całej Polsce. Samorzady to nasz naturalny i bliski partner. To Państwo posiadają mandat uzyskany w demokratycznych wyborach, uprawniający do reprezentowania strony społecznej.

Raport traktujemy jako narzędzie w dialogu, który leśnicy chcą prowadzić ze stroną społeczną. Uważamy za oczywiste, że powinni Państwo dowiadywać się o naszej działalności. O jej efektach w minionym roku i o naszych zamierzeniach na rok bieżący. Niech to będzie podstawa do dyskusji na temat sposobów zarządzania lasami, ich wpływu na gospodarkę, klimat i stosunki wodne. Stoimy na stanowisku, że debata i konsultacje w środowisku lokalnym mają szczególną wartość. Bo odbywają się w poczuciu odpowiedzialności i realnej oceny skutków podejmowanych decyzji.

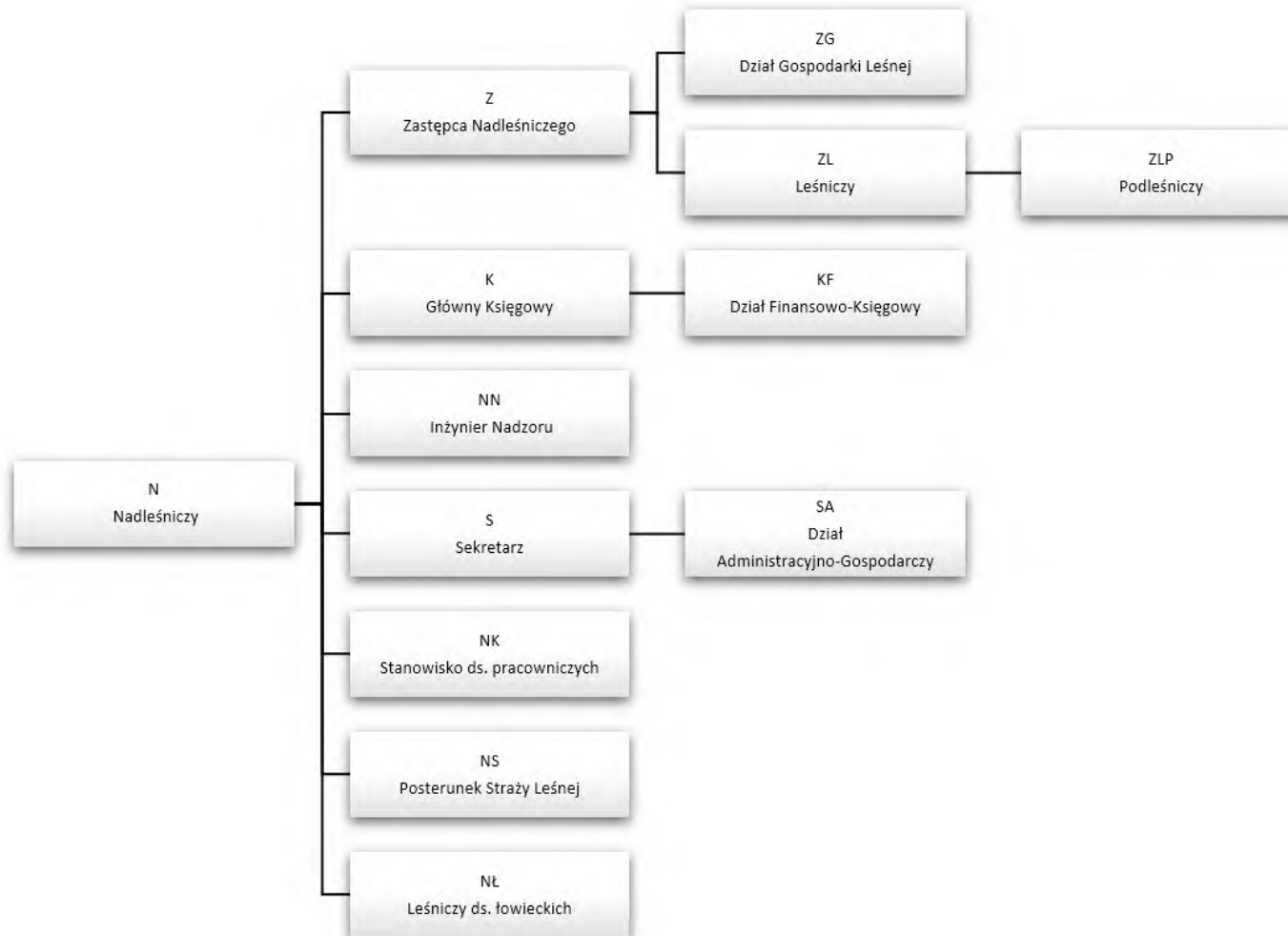
# Część I – informacje ogólne

Nadleśnictwo położone jest na terenie Pojezierza Krajeńskiego wśród licznych jezior i wzgórz. Przez teren nadleśnictwa biegnie wododział 2 rzek, część zachodnia należy do zlewni Odry, a część wschodnia do zlewni Wisły.

Na zdjęciach rzeka Kamionka.



W Nadleśnictwie Lutówko pracuje 39 pracowników.



## Położenie

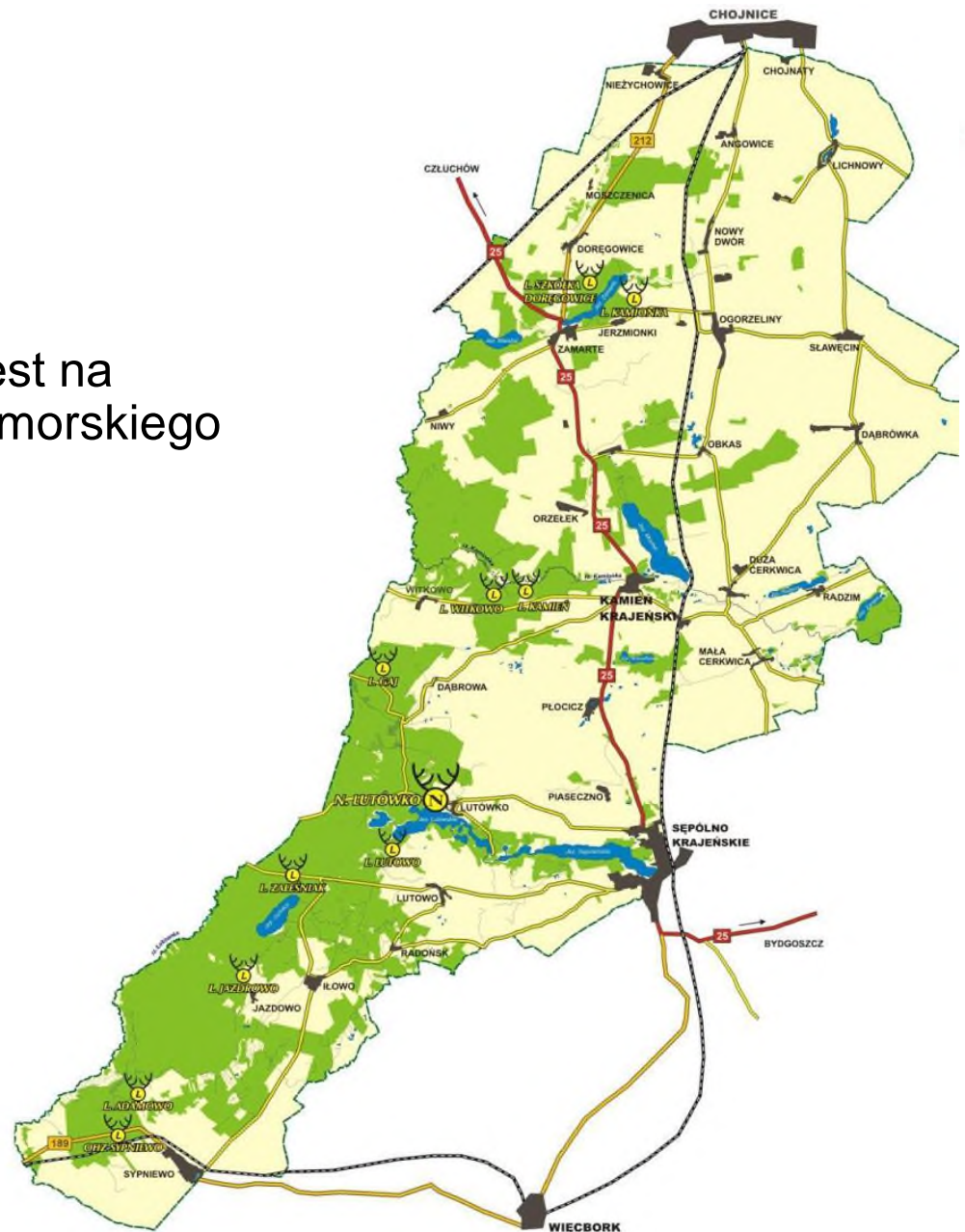
Nadleśnictwo Lutówko położone jest na terenie województwa kujawsko-pomorskiego w gminach:

- Sępólno Kraj.,
- Kamień Kraj.,
- Więcbork

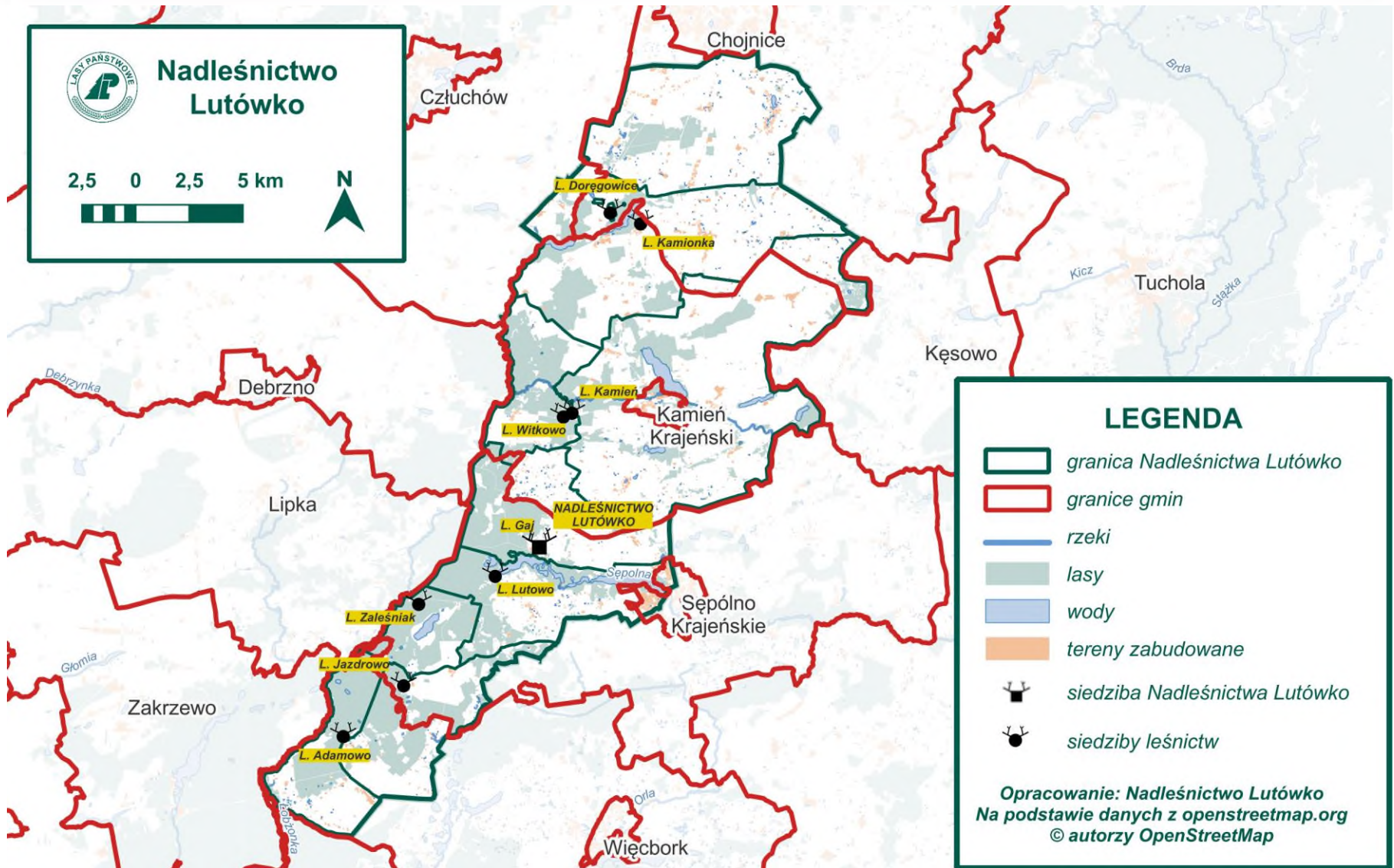
oraz województwa pomorskiego w gminach:

- Chojnice,
- Człuchów.

Nadleśnictwo podzielone jest na 9 leśnictw (w tym szkółkę leśną).



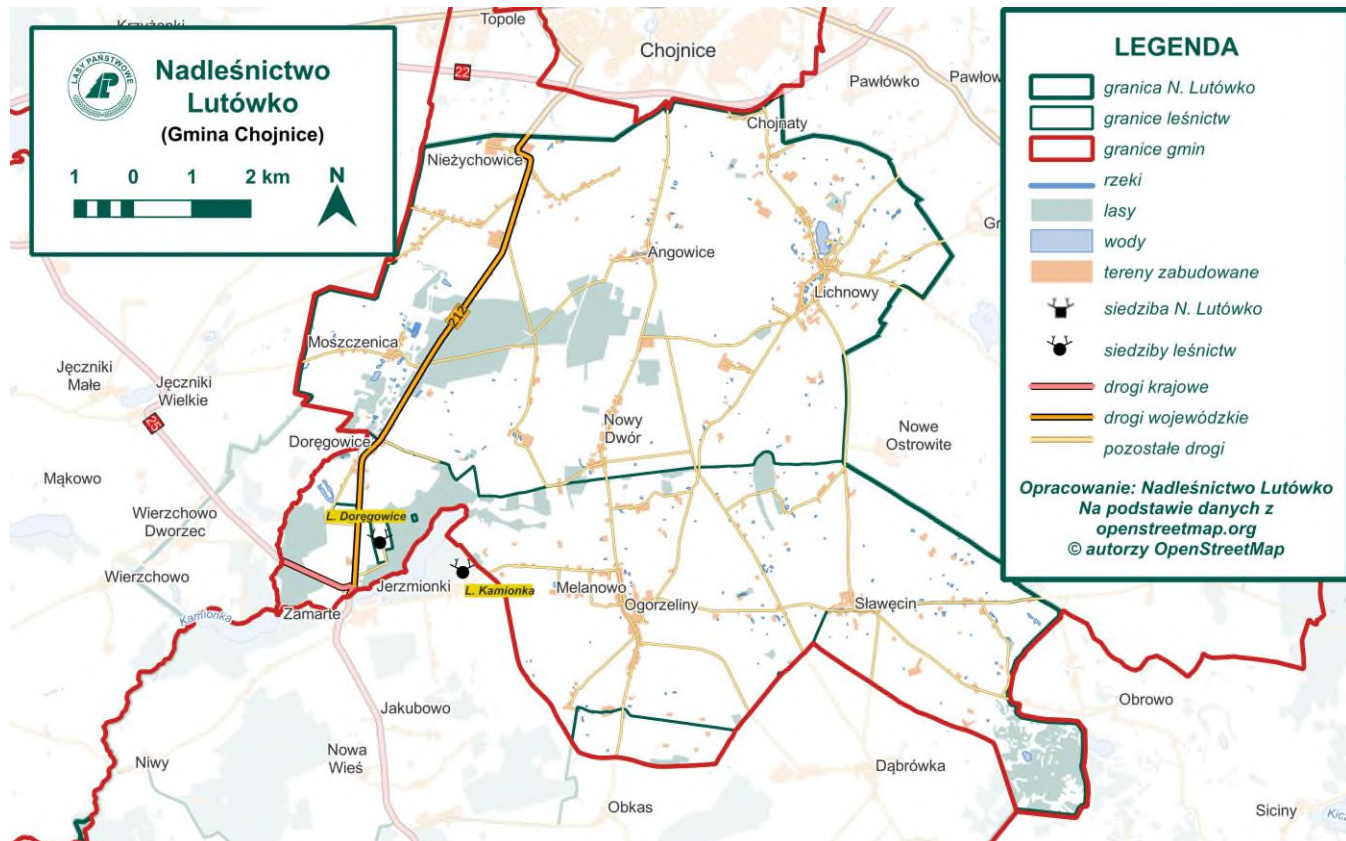
# Podział na leśnictwa



Na terenie Gminy Chojnice znajdują się dwa leśnictwa:  
Dorągowice (szkółka leśna) i Kamionka.

Dorągowice  
57,41 %

Kamionka  
41,55 %



W Nadleśnictwie Lutówko znajduje się szkółka leśna w Doręgowicach o powierzchni całkowitej 6,48 ha. **Rośnie tam około 2,3 miliona sztuk sadzonek.** Głównie są to gatunki drzew lasotwórczych – około 1,7 mln szt. dębu, 0,3 mln buka, natomiast 0,3 mln to pozostałe gatunki. Nasiona do siewu zbieramy głównie w naszych lasach.




Nadleśnictwo Lutówko zajmuje powierzchnię **10 093,44** ha,  
(w tym lasy stanowią **9 264,57** ha) – stan na dzień 1.01.2026 r.

Powierzchnia gruntów zarządzanych przez Nadleśnictwo Lutówko  
na terenie Gminy Chojnice to **622** ha (w tym **590** ha to lasy).

## Skład gatunkowy naszych lasów:



na terenie Gminy  
Chojnice:



Zakup gruntów w roku poprzednim: **21,95** ha (**Gmina Chojnice - 4,5** ha).

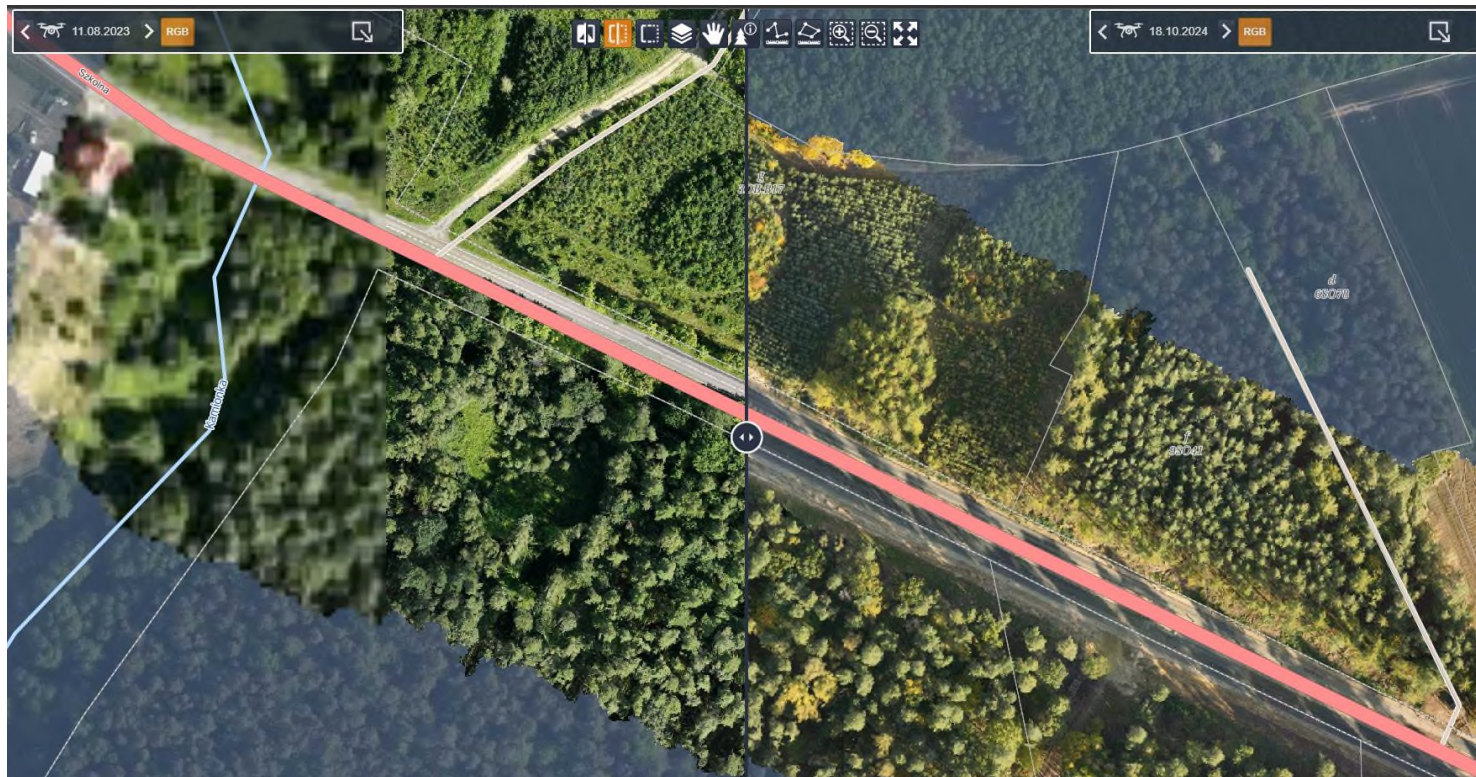
Planowany zakup w roku bieżącym: **8,1** ha (**Gmina Chojnice - 4** ha).

Zakończyła się realizacja inwestycji drogowej w Gminie Chojnice pod nazwą „Rozbudowa drogi krajowej nr 25 na odcinku Człuchów – granica województwa”.


**W związku z inwestycją nastąpiła trwała wycinka lasu na pow. około 1,16 ha.**

Trwa realizacja inwestycji drogowej w Gminie Kamień Krajeński pod nazwą „Rozbudowa drogi powiatowej 1101C relacji Zamarte - granica województwa”.

**W związku z inwestycją nastąpiła trwała wycinka lasu na pow. około 0,24 ha.**



## Zakup gruntów



Masz las lub grunt  
do zalesienia  
i chcesz go sprzedać?



1

Sprawdź w zasięgu jakiego  
nadleśnictwa znajduje się grunt,  
ustal numer działki ewidencyjnej.

2

Sprawdź, czy las/grunt spełnia  
warunki. Skontaktuj się z  
nadleśnictwem, przedstaw mu  
ofertę sprzedaży.

3

Nadleśnictwo oceni przydatność  
oferowanego gruntu i zleci  
rzeczoznawcy wycenę wskazanej  
działki oraz zaproponuje cenę  
nabycia.



Kupując nowe grunty, Lasy  
Państwowe realizują założenia  
Krajowego Programu Zwiększania  
Lesistości, opracowanego przez  
Instytut Badawczy Leśnictwa.



Do 2050 r. lesistość Polski zwiększy  
się do 33%, tym samym zwiększy się  
bezpieczeństwo klimatyczne kraju.

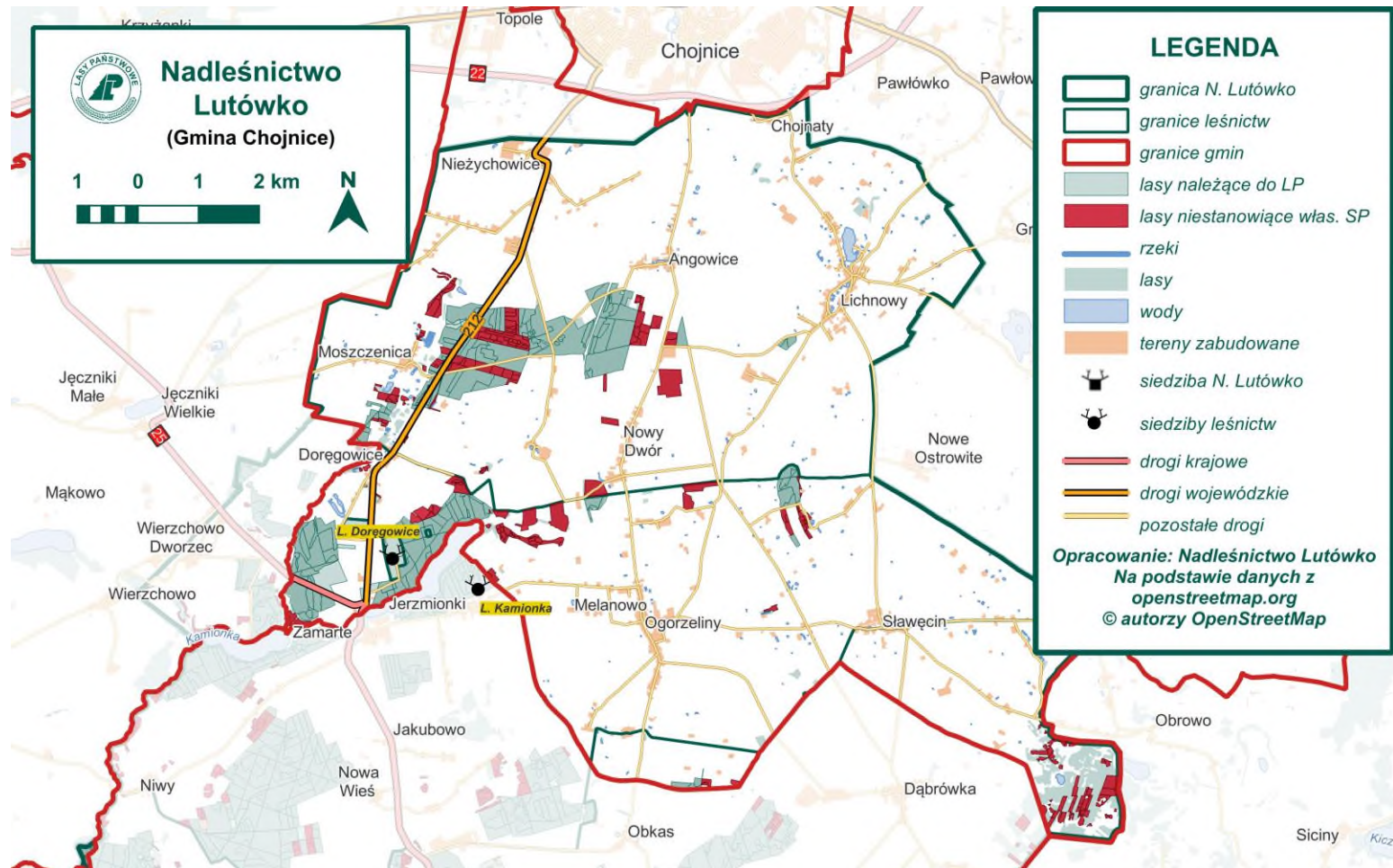
## Zakup gruntów – informacje szczegółowe

Rodzaj gruntów i warunki ich zakupu określa ustawa o lasach.

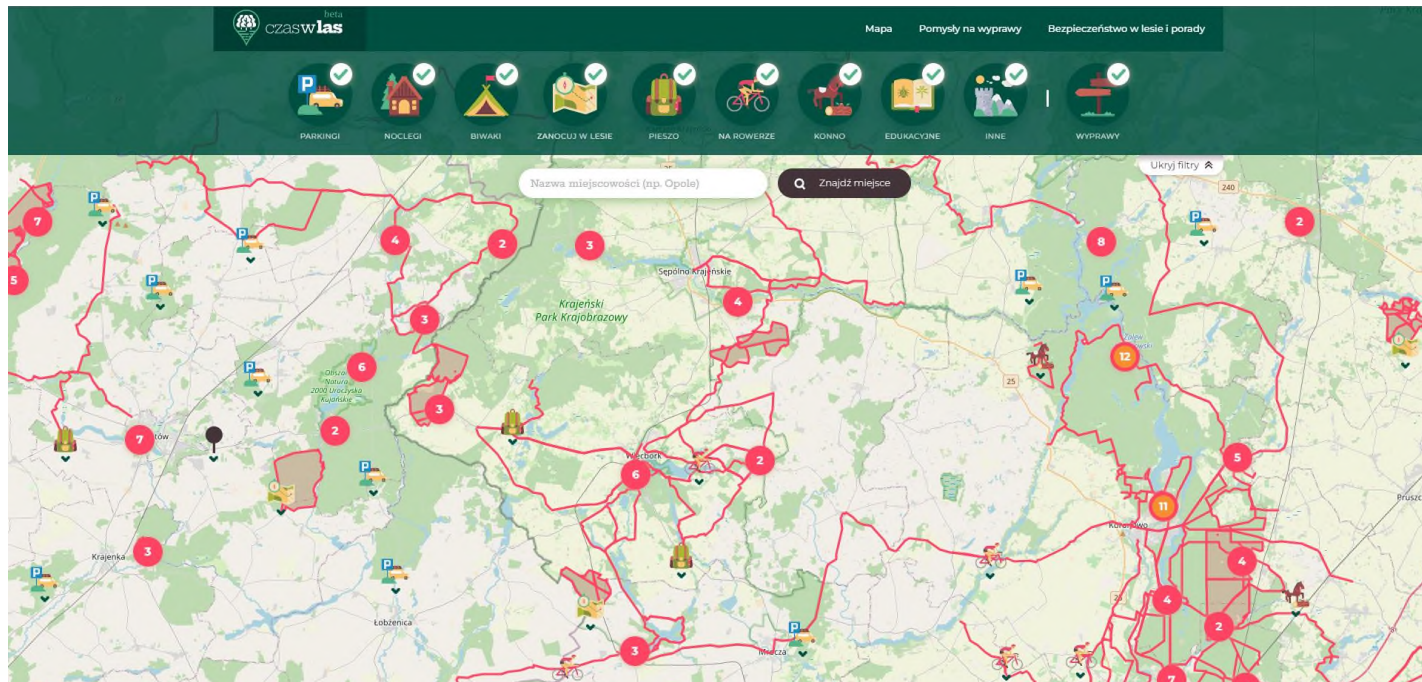
Art. 37 wymienia, że Lasy Państwowe mogą nabyć „lasy, grunty przeznaczone do zalesienia lub inne grunty lub nieruchomości, jeżeli jest to uzasadnione potrzebami gospodarki leśnej i nie narusza interesu Skarbu Państwa”. W praktyce, w szczególności będą to grunty sąsiadujące z obszarami zarządzanymi przez Lasy Państwowe, przylegające do nich.

Cena zakupu jest uzależniona od wielu czynników, m.in. od położenia i kształtu działki, gatunków drzew, które na niej rosną, wieku i stanu sanitarnego drzewostanu. Każdy zakup na rzecz Skarbu Państwa poprzedza wycena rzeczoznawcy majątkowego.

Powierzchnia lasów prywatnych będących pod nadzorem Nadleśnictwa Lutówko na terenie Gminy Chojnice to 229,67 ha.



- biuro nadleśnictwa, 11 osad leśnych
- zaplecze techniczne: 3 samochody (2 terenowe spalinowe, 1 elektryczny)
- system ochrony przeciwpożarowej (wieża z kamerą do obserwacji lasu)
- 4 miejsca postoju pojazdów, 5 innych miejsc służących rekreacji i turystyce, 2 obszary „Zanocuj w lesie” – szczegóły na stronie [www.czaswlas.pl](http://www.czaswlas.pl)



Gmina	nazwa obszaru	powierzchnia (ha)
<b>Kamień Krajeński</b>	Kamionka	116,91
<b>Chojnice</b>	Kamionka	92,90
<b>Człuchów</b>	Kamionka	57,91



Gmina	nazwa obszaru	powierzchnia (ha)
Więcbork	Adamowo	806,55



## Uzgodnienia dotyczące lasów w miejscach turystycznych, lasy o dominującej funkcji społecznej

Zasady gospodarowania w takich lasach stawiają jako priorytet ich **trwałość**, **bezpieczeństwo odwiedzających** i **utrzymanie walorów krajobrazowych**.

Najistotniejsze w lasach o zwiększonej funkcji społecznej są kwestie:

- zachowania trwałości lasu,
- **bezpieczeństwa publicznego i pożarowego**,
- krajobrazowe.



## Wytyczne dla działań w lasach o dominującej funkcji społecznej

Zgodnie z ustaleniami na Komisji Założeń Planu do projektu Planu Urządzenia Lasu Nadleśnictwa Lutówko na lata 2025-2034, która odbyła się w dniu 15 września 2022 roku **zaproponowaliśmy wyznaczenie stref zrównoważonego oddziaływania społecznego** przy:

- miejscach postoju pojazdów,
- wybranych szlakach turystycznych,
- stałych miejscach wypoczynku,
- miejscach atrakcyjnych turystycznie.

Łączna powierzchnia około 170 ha.



Spotkania Zespołu Lokalnej Współpracy odbywają się w naszym nadleśnictwie od 2022 roku.




Zaproszenia przesyłamy m. in. do wszystkich władz samorządowych na naszym terenie.

## Cele działań w lasach o dominującej funkcji społecznej:

- zapewnienie społeczeństwu korzyści psychologicznych, socjologicznych i estetycznych, przy jednoczesnym zachowaniu trwałości lasu,
- zagospodarowanie lasu z zastosowaniem rębni stopniowych lub przerębnowych – usuwanie pojedynczych drzew lub ich grup,
- ograniczenie lub rezygnacja z rębni zupełnych.

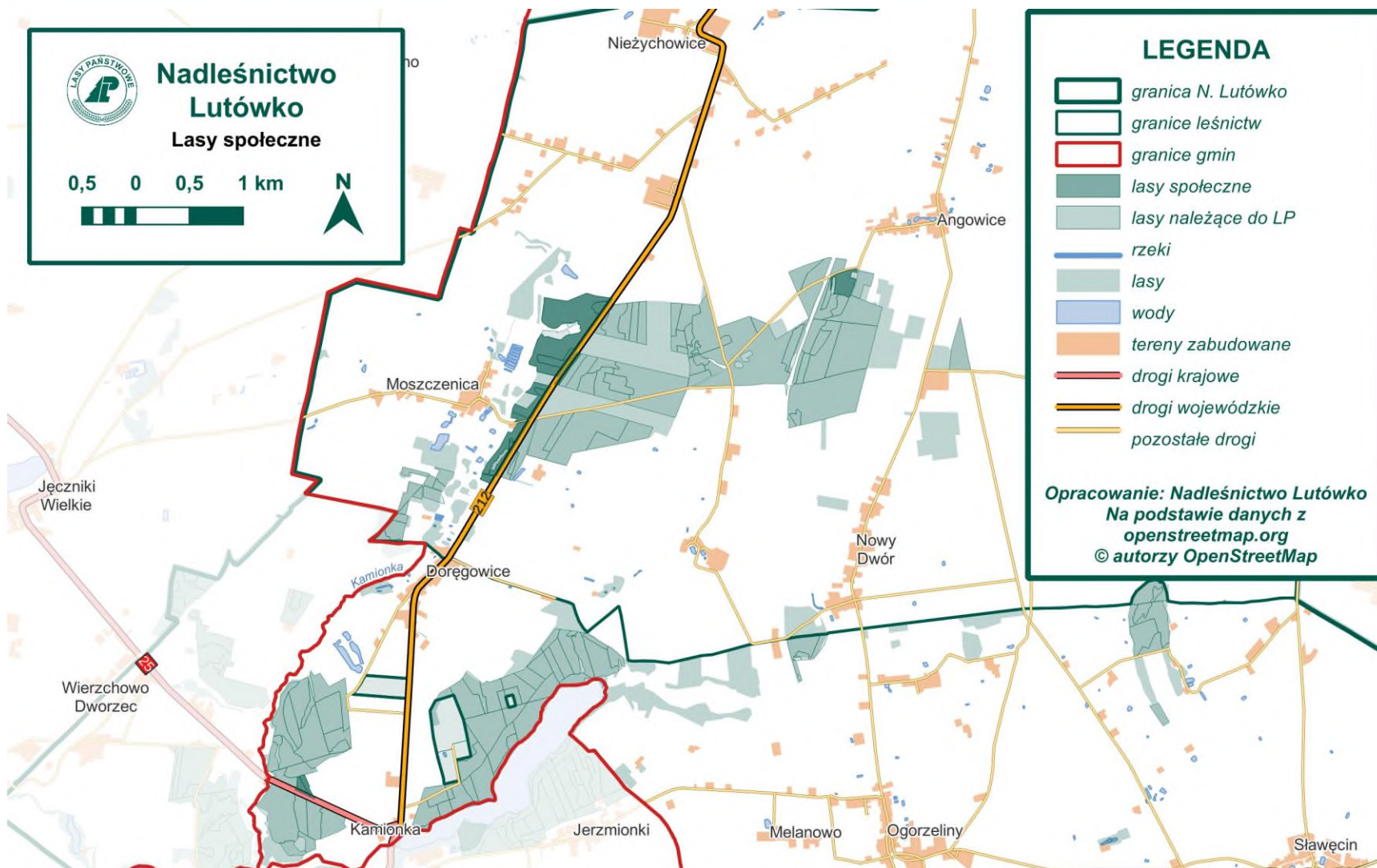


Rębnia stopniowa



Rębnia przerębnowa









Państwowe Gospodarstwo Leśne  
Lasy Państwowe

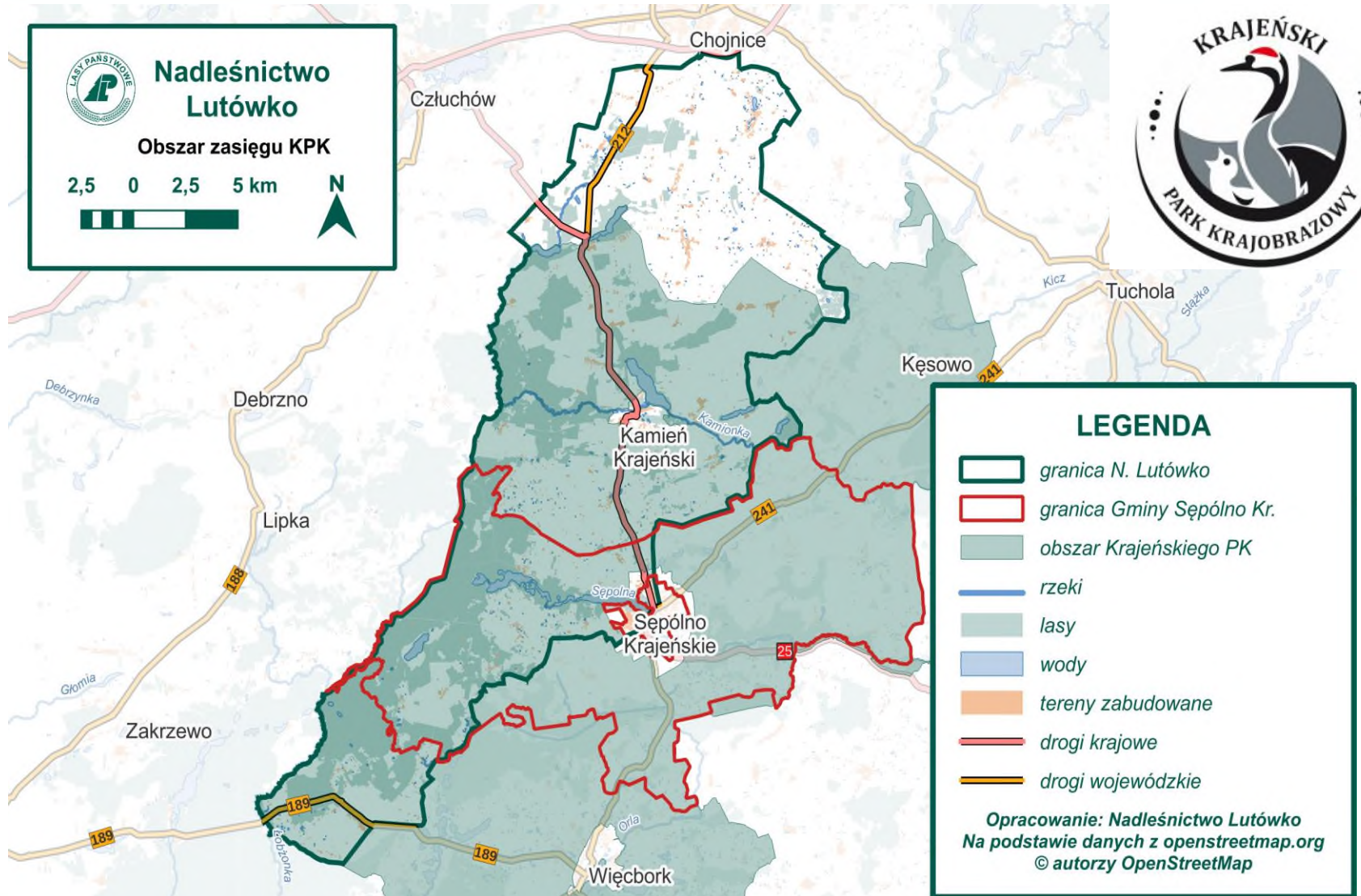
# Krajeński Park Krajobrazowy

Największy park w woj. kujawsko-pomorskim – niemal 75 tys. ha.  
Położony jest na terenie pięciu wybitnie rolniczych gmin: Więcbork,  
Kamień Krajeński, Mrocza, Sępólno Krajeńskie oraz Sośno.

**Niemal cały teren Nadleśnictwa Lutówko leży w jego zasięgu.**

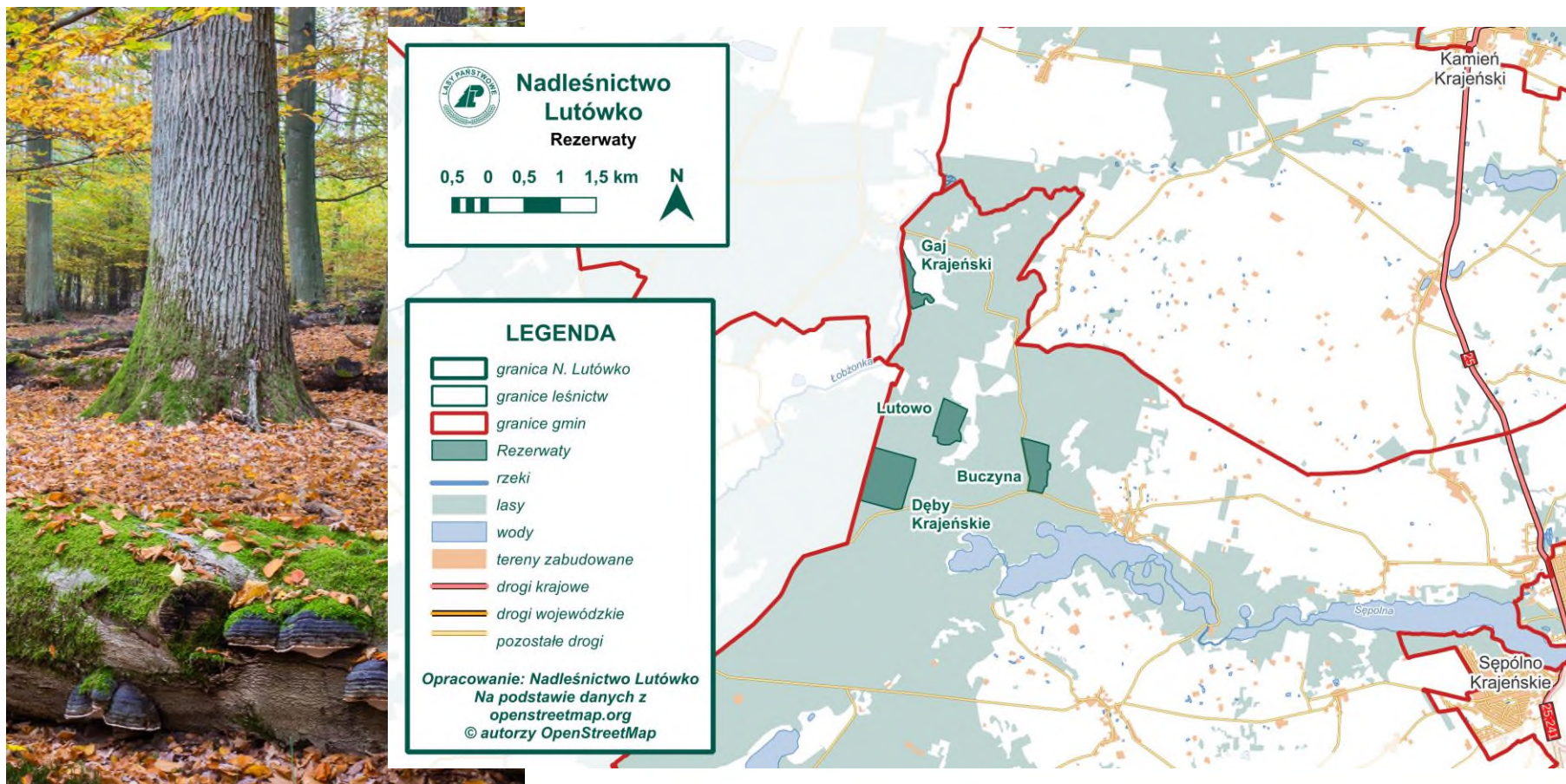


# Krajeński Park Krajobrazowy



# Rezerwy przyrody

Na terenie naszego nadleśnictwa mamy **4 rezerwy przyrody o łącznej powierzchni 95,27 ha** – wszystkie na terenie Gminy Sępólno Krajeńskie.



# Rezerваты прыроды

---

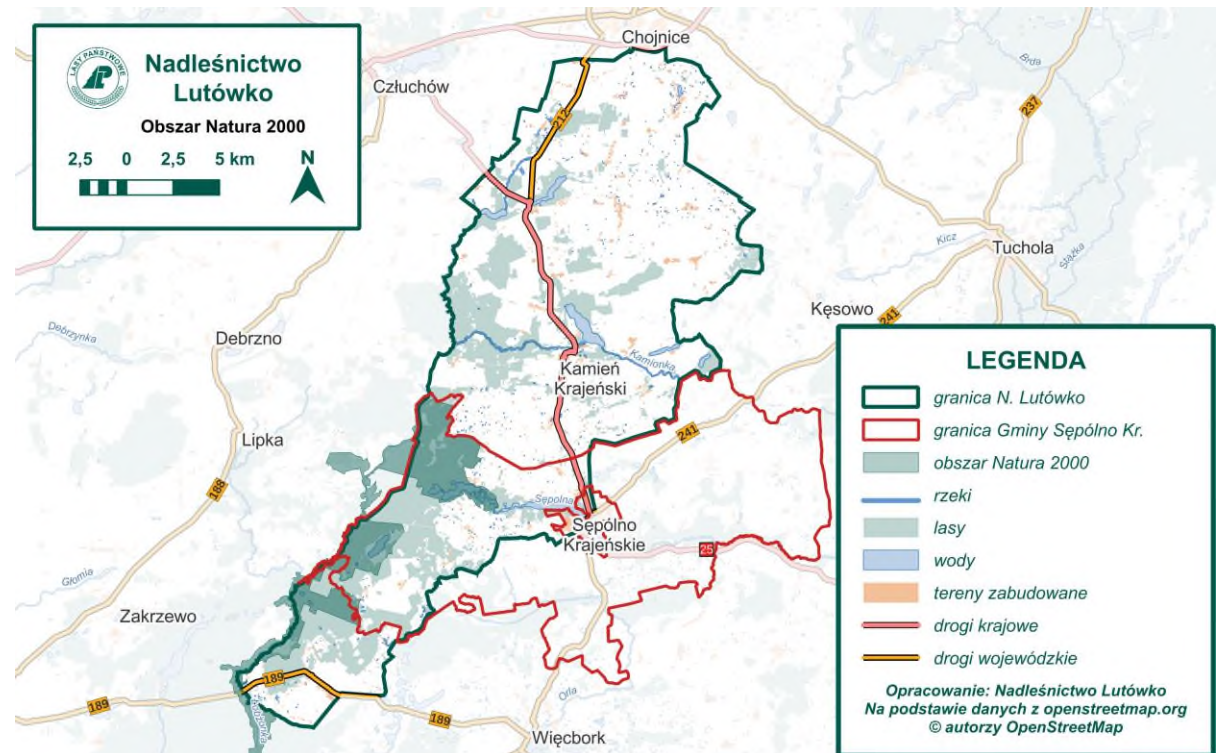


## Specjalny Obszar Ochrony Siedlisk Natura 2000

Osią obszaru jest około 60 kilometrowa dolina rzeki Łobżonki od okolic Białobłocia i Lutówka aż po dolinę rzeki Noteć.

„Dolina Łobżonki”  
w naszym nadleśnictwie  
zajmuje powierzchnię  
2 615,19 ha.

Aktualnie trwają prace nad  
Planem Zadań Ochronnych  
dla Doliny Łobżonki, które  
koordynuje Regionalna  
Dyrekcja Ochrony  
Środowiska w Poznaniu.





## Ochrona strefowa ptaków

Na terenie Nadleśnictwa Lutówko objęte ochroną strefową są 4 gatunki ptaków:

- bielik,
- kania ruda (2 strefy) i czarna,
- bocian czarny.



## Ochrona strefowa ptaków

W 2025 roku wyznaczaliśmy nową strefę bociana czarnego na terenie Gminy Sępólno Krajeńskie.



26 użytków ekologicznych o łącznej powierzchni 211,58 ha.

Pomniki przyrody:

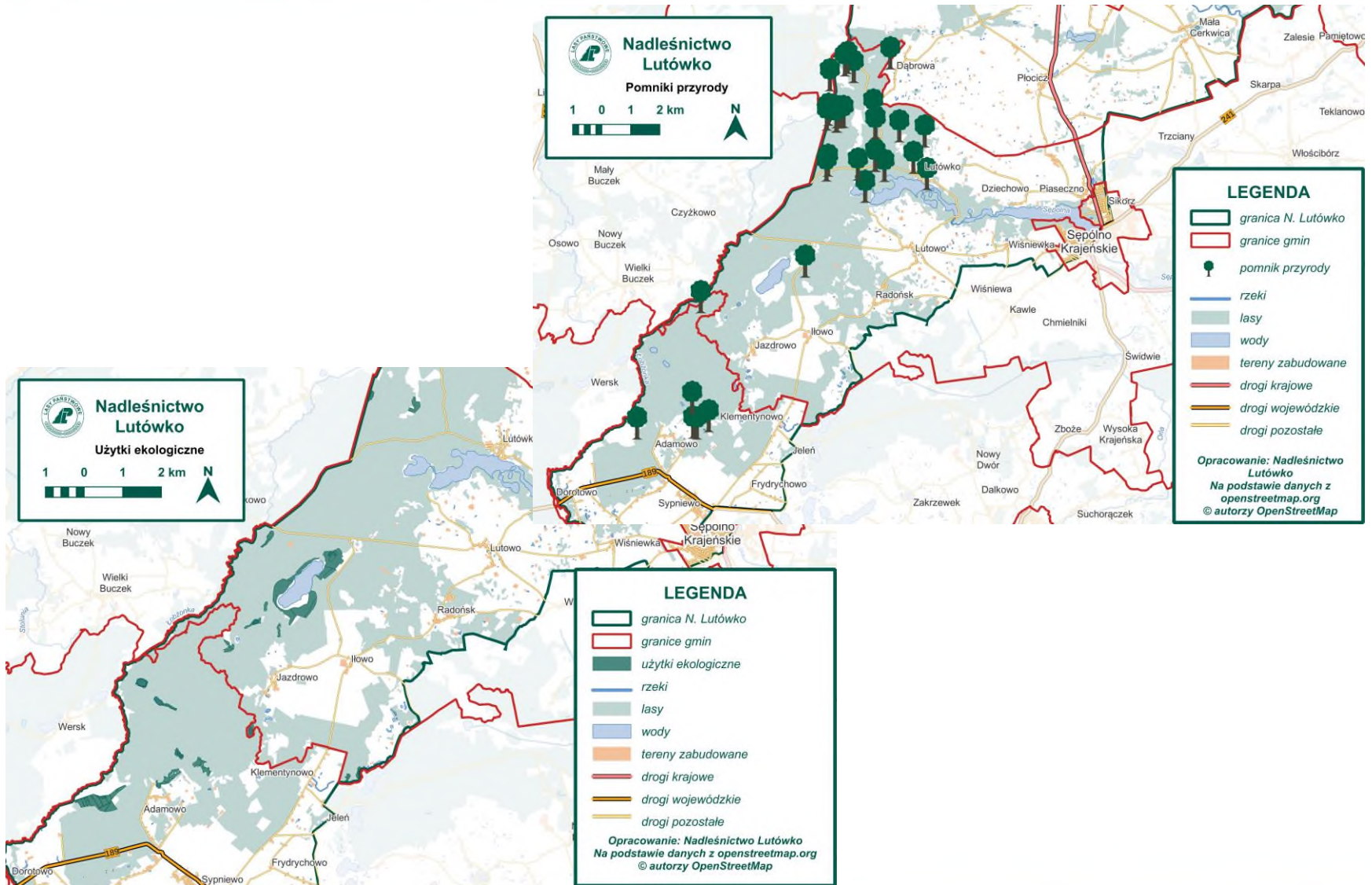
- pojedyncze drzewa – 22 szt.,
- grupy drzew – 12 szt.,
- głąz narzutowy – 1 szt.,
- pomnik powierzchniowy – 1 szt.  
(5,53 ha).

Głąz narzutowy znajduje się na terenie leśnictwa Witkowo.

Obwód pomnika to 352 cm.



# Użytki ekologiczne i pomniki przyrody



To kluczowy dokument określający zasady gospodarki leśnej i podstawa naszego działania. **Opracowany na 10 lat.** Obejmuje całe nadleśnictwo, ale indywidualne planowanie dotyczy wydzieleń, czyli kilkuhektarowych, jednolitych fragmentów lasu. Takich wydzieleń jest w naszym nadleśnictwie ponad 3 tysiące.

**Plan wykonali specjaliści spoza Lasów Państwowych.  
Zatwierdza go minister właściwy ds. środowiska.**

Plan zawiera opis i ocenę stanu lasu oraz cele, zadania i metody prowadzenia gospodarki leśnej. Proces jego tworzenia i zatwierdzania jest precyzyjnie uregulowany i angażuje różne podmioty oraz społeczeństwo.

**W jakim celu wykonujemy plan?**

- **Zrównoważone zarządzanie lasami** – zapewnienie równowagi między ochroną przyrody a użytkowaniem lasów
- **Ochrona ekosystemów leśnych** – uwzględnienie obszarów chronionych i działań na rzecz bioróżnorodności
- **Planowanie pozyskania drewna** – określenie, ile drewna można pozyskać, bez naruszania stabilności lasów
- **Dostosowanie gospodarki leśnej do warunków środowiskowych** – uwzględnienie klimatu, gleby i zasobów wodnych

**Działamy transparentnie.** Dlatego przy tworzeniu planu odbywają się konsultacje społeczne. Gotowy plan podlega strategicznej ocenie oddziaływania na środowisku i jest opiniowany przez RDOŚ, IOŚ.

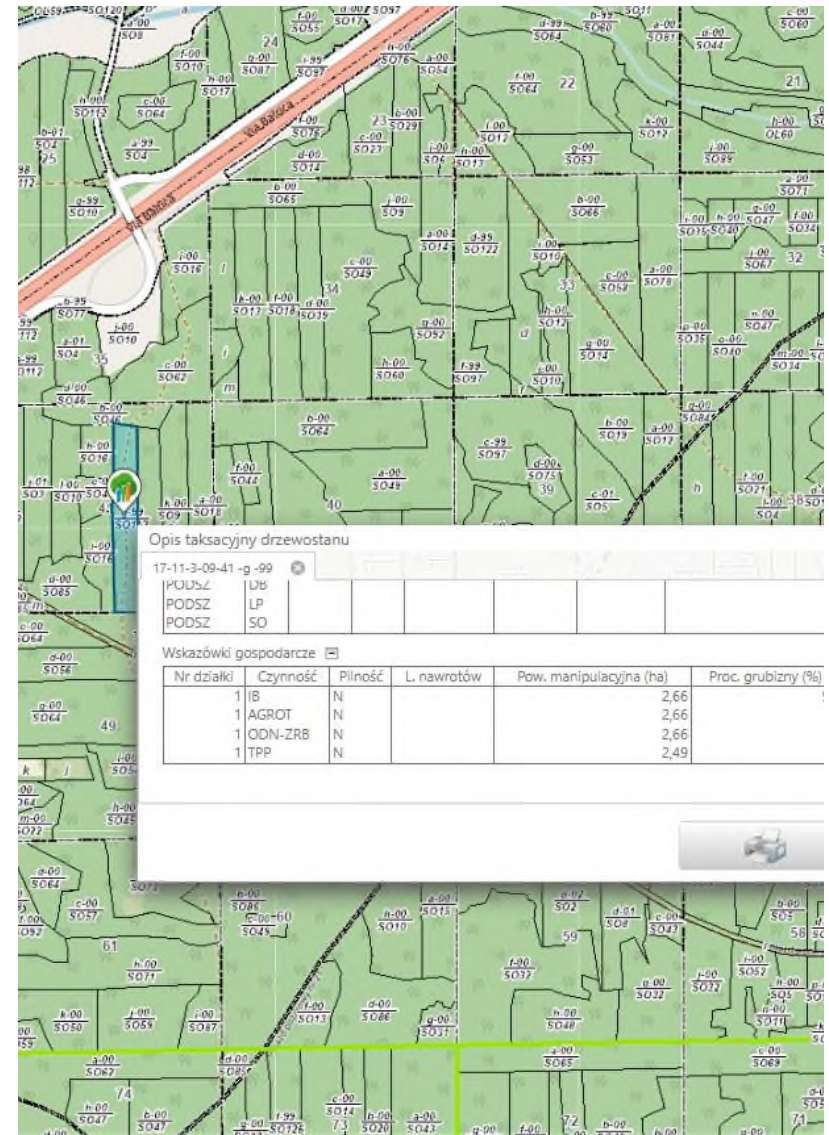
**Każdy ma wgląd do planu.** Plan urządzenia lasu umieszczamy w internetowym BIP.

Do pobrania udostępniamy opis nadleśnictwa (elaborat) i program ochrony przyrody:

<https://www.gov.pl/web/nadleśnictwo-lutowko/plan-urządzenia-lasu>

**Możliwość sprawdzenia, co zaplanowaliśmy w każdym fragmencie lasu.**

Treść planu trafia także do Banku Danych o Lasach ([bdl.lasy.gov.pl](http://bdl.lasy.gov.pl)). Tutaj każdy może zapoznać się z charakterystyką wybranego wydzielenia leśnego i sprawdzić, jakie prace będziemy prowadzić w tym fragmencie lasu.



# Nasze plany

W 2023 i 2024 roku prowadziliśmy ustalenia dotyczące gospodarki w naszych lasach w kolejnym dziesięcioleciu - na lata 2025-2034.

**Plan został zatwierdzony przez Ministra Klimatu i Środowiska 28.08.2025 r.**



Według danych z opracowywanego Planu Urządzenia Lasu na lata 2025 – 2034:

- 14% naszych lasów zostało wyłączonych z produkcji (bez wskazówki),
- niemal wszystkie planowane cięcia rębne realizowane będą rębniami przerębowymi.



Planowane pozyskanie drewna w lasach dojrzałych do wycięcia (rębnie)	239 989 m <sup>3</sup>
<b>Planowana powierzchnia, na której chwilowo nie będzie lasu</b>	<b>564,16 ha</b>
Planowane pozyskanie w młodszych lasach – cięcia pielęgnacyjne (trzebieże)	311 305 m <sup>3</sup>
Łączne planowane pozyskanie drewna (grubizna)	554 294 m <sup>3</sup>
<b>Projektowana powierzchnia sadzenia lasu oraz odnowienia naturalnego (w tym wprowadzanie II piętra lasu w lasach dojrzewających, przed planowaną rębnią)</b>	<b>899,32 ha</b>



Wskaźnik	Jedn. miary	Stan na:		
		01.01.2005	01.01.2015	01.01.2025
Powierzchnia leśna nadleśnictwa	ha	8 920,23	9 017,03	9 142,98
<b>Ilość drewna na powierzchni leśnej ogółem (bez leżącego drewna martwego)</b>	<b>m<sup>3</sup></b>	<b>2 180 796</b>	<b>2 750 902</b>	<b>2 972 399</b>
<b>Przeciętna ilość drewna na 1 ha (bez leżącego drewna martwego)</b>	<b>m<sup>3</sup></b>	<b>247</b>	<b>305</b>	<b>325</b>
Przeciętny wiek lasów	lat	60	63	64



**13 listopada 2025 roku  
ostatnie spotkanie konsultacyjne**

**12 stycznia 2026 roku  
odbiór opracowania**



Zawiera opis zagadnień hydrologicznych związanych z wyznaczeniem optymalnego rozwiązania różnorodnych problemów hydrologiczno-meteorologicznych zachodzących na naszym obszarze.

Wstępnie planowane rozwiązania:

- 23 obszary podpiętrzeń,
- 100 obiektów do 2028 roku,
- powierzchnia lustra wody 1,3 km<sup>2</sup>,
- objętość retencjonowanej wody 330-670 tys. m<sup>3</sup>.



Przykład naszych działań w okolicy miejscowości Obkas:  
1 zastawka i około 8 ha rozlewiska.



Trwają prace związane z montażem aparatury pomiarowej do monitoringu emisji gazów cieplarnianych oraz prowadzenia badań hydrologicznych. W działania zaangażowani są również partnerzy: Uniwersytet im. Adama Mickiewicza w Poznaniu, Uniwersytet Przyrodniczy w Poznaniu oraz Centrum Ochrony Mokradeł – teren Leśnictwa Gaj (Gmina Sępólno Krajeńskie).



# Część II

## Co się działo w nadleśnictwie - podsumowanie roku 2025



Pozyskanie drewna w 2025 roku w Nadleśnictwie Lutówko to 64947,16 m<sup>3</sup>, w tym drewno opałowe 9 108,04 tys.

DREWNO OPAŁOWE	POZYSKANIE (m3)
Gałęziówka	5 728,32
Wałki opałowe	3 379,72

**Szacowany roczny przyrost drewna to około 95 tys. m<sup>3</sup>.**

Pozyskanie drewna w 2025 roku w Nadleśnictwie Lutówko na terenie Gminy Chojnice – **5 330 m<sup>3</sup>.**



Sortymenty	Opis	Ilość pozyskanego drewna ogółem (m <sup>3</sup> )	Ilość pozyskanego drewna na terenie Gminy Chojnice (m <sup>3</sup> )
wielkowymiarowe	grube fragmenty pni drzew o długości powyżej 2,4 m i średnicy powyżej 14 cm w cieńszym końcu (bez kory) – używane głównie do produkcji desek, mebli oraz konstrukcji budowlanych	27 564	2 069
średniowymiarowe	długość od 1,2 m do 2,5 m i średnica od 5 cm w cieńszym końcu (bez kory) - wykorzystywane głównie do produkcji papieru, celulozy, słupków	31 655	3 118
małowymiarowe	długości nie ogranicza się, średnica do 5 cm w cieńszym końcu (bez kory) - przeznaczone głównie na drewno opałowe.	5 728	143

Nabywcy drewna z naszych lasów w 2025 roku to 173 firmy  
(bez sprzedaży detalicznej)

Rodzaj sprzedaży:	Ilość drewna (m <sup>3</sup> )
sprzedaż na umowy do klientów krajowych	60 160
sprzedaż na podstawie cennika detalicznego	5 616
dostawa wewnątrzspółnotowa	20

Główny nabywca drewna na terenie Gminy Chojnice to:  
PPHU NIKLARZ SYLWESTER NIKLARZ Producent palet i pelletu

Usługobiorcy – 4 zakłady usług leśnych wykonywało dla nas usługi w 2025 roku z zakresu zagospodarowania lasu i pozyskania drewna na łączną kwotę około 5,3 mln zł.

W roku bieżącym (po rozstrzygnięciach przetargowych, zgodnie z prawem zamówień publicznych) mamy podpisane umowy na bieżące prace.

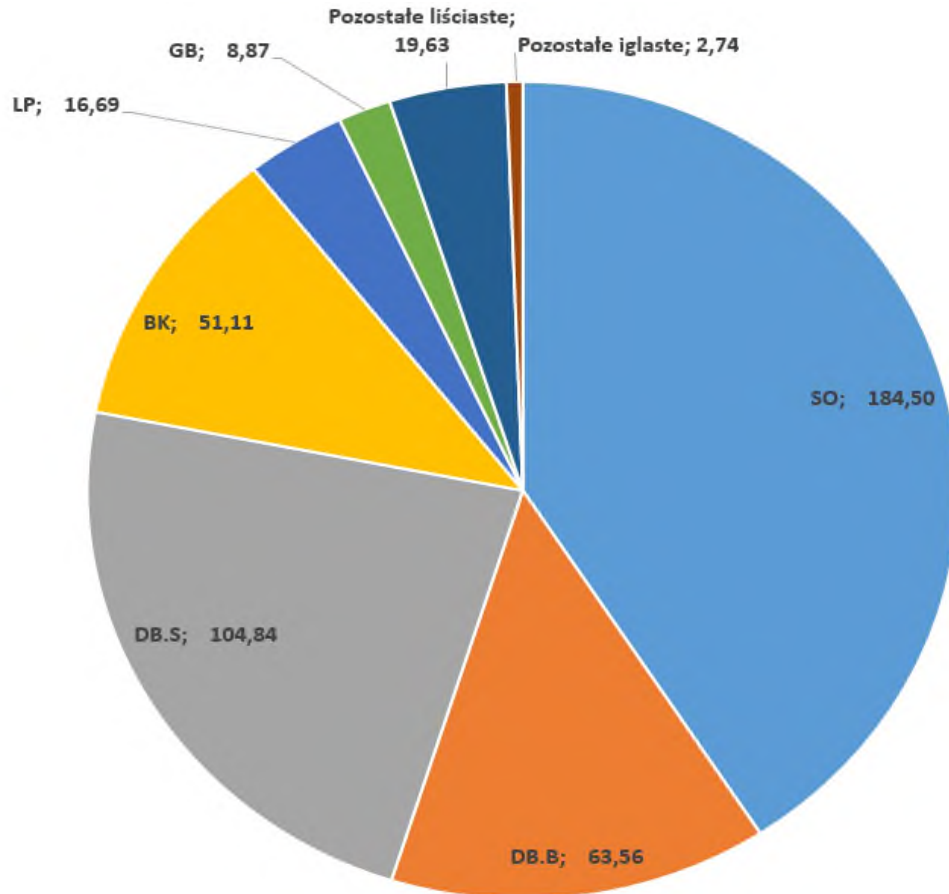


## Ilość wysadzonych sadzonek w 2025 r. wg gatunków (tys. szt.)


Razem około  
451 tys. sadzonek na około  
66 ha nowego pokolenia lasu.

Dodatkowo uznaliśmy około  
23 ha naturalnego  
odnowienia lasu.

Odnowienia na terenie Gminy  
Chojnice to 3,05 ha.



# Odnowienia naturalne



W 2025 roku wykonaliśmy  
zabiegi pielęgnacji naszych  
lasów na powierzchni 853 ha.

W tym na terenie Gminy  
Chojnice 96 ha.



W roku 2025 prowadzono działania z zakresu ochrony lasu, obejmujące m.in. sprzątanie terenów leśnych, ochronę przed zwierzętami oraz działania przeciwko szkodnikom.

Łącznie zebrano **74 m<sup>3</sup> śmieci**, co kosztowało **23 tys. zł.**

Na ochronę lasu przez zwierzętami przeznaczono **326 tys. zł**, natomiast działania związane z ochroną przed owadami wyniosły **36 tys. zł.**

**Łącznie nakłady to 487 tys. zł.**

## Gmina Chojnice

Na terenie gminy zebrano około **8 m<sup>3</sup> śmieci.**

Ochrona lasu przed szkodami od zwierzyny w 2025 roku: na pow. 175 ha, (ogrodzenia upraw, stosowanie repelentów – środków odstraszających).

Presję zwierzyny w Nadleśnictwie Lutówko na las określa się jako silną. Istotne szkody bieżące powodowane przez jeleniowate wg danych na 30 maja 2025 roku wykazano na powierzchni 165 ha.



## Grunty porolne

Niemal połowę powierzchni leśnej Nadleśnictwa Lutówko stanowią drzewostany posadzone na gruntach porolnych. Średnia powierzchnia występowania huby korzeni w latach 2020-2025 wyniosła około 980 ha.



Stwierdzone zagrożenie przyczyna/sprawca		Obszar szkód na terenie Nadleśnictwa Lutówko (ha)	w tym na terenie gminy Chojnice (ha)
ABIOTYCZNE	przymrozki	208,98	8,71
	susza	93,18	0,0
	wiatr	133,65	0,0
OWADY	korniki, przyplaszczek granatek, szeliniak	254,40	0,0
PATOGENY GRZYBOWE	głównie huba korzeni	1 025,61	0,0
KRĘGOWCE	gryzonie	14,47	0,0
	jeleniowate, bóbr	165,29	0,00


## Ograniczanie szkód od korników

Czynna ochrona przed tymi groźnymi szkodnikami:

- wyznaczanie i terminowe usuwanie drzew zasiedlonych przed wylotem owadów,
- bieżące usuwanie świeżych wywrotów i złomów,
- stosowaniu pułapek feromonowych do odłowu,
- wywóz na bieżąco pozyskanego surowca.



Wykorzystanie drona do monitoringu stanu zdrowotnego lasu.



Lasy nadleśnictwa zaliczono do III, czyli najniższej kategorii zagrożenia pożarowego.

W 2023 i 2024 roku nie było pożaru na naszym terenie.

W dniu 24 czerwca 2025 roku miał miejsce pożar pojedynczego drzewa (od uderzenia pioruna).

Dzięki szybkiej informacji od leśniczego oraz sprawnemu działaniu straży pożarnej pożar rozstał ugaszony w zarodku.




(fot. Mateusz Szponarski)



**W 2025 roku Nadleśnictwo Lutówko poniosło koszty związane z ochroną przeciwpożarową w wysokości 128 tys. zł. Środki te zostały przeznaczone m.in. na utrzymanie infrastruktury środków trwałych, działania związane z gaszeniem pożarów oraz patrolowanie lotnicze terenów leśnych.**

**Na rok 2026 zaplanowano wzrost nakładów finansowych na ochronę przeciwpożarową do poziomu 206 tys. zł, co wynika z potrzeby zwiększania skuteczności działań prewencyjnych oraz zapewnienia odpowiedniego poziomu bezpieczeństwa przeciwpożarowego na obszarach leśnych.**



# Manewry strażackie - 2024



Na terenie Nadleśnictwa Lutówko znajduje się jedna wieża z kamerą, monitoring prowadzony jest w Nadleśnictwie Zamrzenica.



## Udział lotnictwa - 2025

**Leśna Baza Lotnicza**

**3**

LBL Toruń  
LBL Kruszyn  
LBL Uboga

**Samoloty gaśnicze**

**3**

3 x Dromader M-18B

**Samoloty patrolowy**

**3**

- Morane Socata 893E
- Morane Socata 893
- Cessna 172

## Lokalizacja LBL oraz lądowisk operacyjnych w 2025 r.



- LBL
- Lądowiska operacyjne
- Lotniska współpracujące



Rocznie wydajemy  
na sprzątnięcie śmieci  
w lesie  
około 20-30 tys. zł

Codziennie problemy:  
nielegalne wjazdy do lasu – często na obszary cenne przyrodniczo.

W Nadleśnictwie Lutówko w 2025 roku:  
udzielono 10 pouczeń i nałożono 9 mandatów karnych na kwotę 1700 zł.



§ 1. Państwowe Gospodarstwo Leśne Lasy Państwowe, zwane dalej „Lasami Państwowymi”, **współdziała z Policją** w zakresie:

- 1) zwalczania szkodnictwa leśnego oraz zwalczania przestępstw i wykroczeń w tym zakresie, a w szczególności kradzieży drewna i kłusownictwa;
- 2) utrzymywania bezpieczeństwa i porządku publicznego na gruntach zarządzanych przez Lasy Państwowe;
- 3) ochrony mienia zarządzanego przez Lasy Państwowe.

**Art. 48c. Straż Leśna współpracuje z organami i podmiotami ochrony ludności i obrony cywilnej w zakresie podejmowania działań ochronnych i zabezpieczających w przypadku wystąpienia pożaru lasu, klęski żywiołowej lub innego miejscowego zagrożenia, w szczególności w zakresie:**



- 1) wymiany informacji o zagrożeniach w zakresie bezpieczeństwa osób i mienia oraz zakłócania spokoju i porządku publicznego oraz o powstałych zagrożeniach;
- 2) kierowania na terenie lasu przejazdem jednostek ratowniczych;
- 3) współdziałania przy ewakuacji ludzi i mienia;
- 4) zabezpieczania miejsc po pożarze, klęsce żywiołowej lub innym miejscowym zagrożeniu;
- 5) wzajemnych konsultacji doskonalących metody współpracy.

Porozumienie o współpracy  
pomiędzy  
**8 Kujawsko-Pomorską Brygadą Obrony Terytorialnej w Bydgoszczy**  
a  
Skarbem Państwa Państwowym Gospodarstwem Leśnym Lasy Państwowe  
Regionalną Dyрекcją Lasów Państwowych w Toruniu  
zawarte w dniu 05.05.2022 r.  
w Centrum Szkolenia Strzeleckiego Lasów Państwowych  
im. Jana Wendy w Piaskoszu k. Tucholi

## Szkolenia doskonalące Straży Leśnej - Kwalifikowana Pierwsza Pomoc



## Szkolenia doskonalące Straży Leśnej ewakuacja, łączność, działania poszukiwawcze, ratownictwo wodne



Każdego roku pracownicy służby leśnej Nadleśnictwa Lutówko wykonują przegląd form ochrony przyrody w naszym zarządzie. W 2025 roku nie wykonano żadnych zabiegów w obiektach ochrony przyrody, z wyłączeniem strefy ochrony okresowej ptaków poza okresem ochronnym.



W 2025 roku prowadziliśmy działania z zakresu ochrony przyrody, obejmujące m.in. dokarmianie ptaków oraz montaż i utrzymanie skrzynek lęgowych, schronów dla nietoperzy.

Łącznie rozdysponowano ponad **jedną tonę karmy dla ptaków za kwotę 7 tys. zł.** Wykonanie i utrzymanie **562 skrzynek lęgowych dla ptaków i schronów** kosztowało ponad **9 tys. zł** (uzupełnienie drzew dziuplastych).

## Gmina Chojnice

Na terenie gminy leśniczowie wyłożyli **87 kg karmy o wartości 600 zł.**

Wykonanie oraz utrzymanie **skrzynek i schronów kosztowało 650 zł.**

Łączny koszt działań wyniósł **około 1 250 zł.**



## Spotkanie Zespołu Lokalnej Współpracy - 2025 rok



Na terenach leśnych realizowane są nietypowe, ale zawsze atrakcyjne lekcje przyrody. Korzystają z tej oferty okoliczne szkoły, a także grupy wycieczkowe. Edukacja bardzo dobrze koresponduje z rekreacją i wypoczynkiem na łonie natury.

Nasi edukatorzy prowadzą zajęcia edukacyjne poświęcone przyrodzie także w szkołach. **Wszystkie zajęcia prowadzone są bezpłatnie.**

**W 2025 roku** w zajęciach wzięło udział blisko **5 tys. uczestników**, z czego ponad 2 tys. z Gminy Chojnice.



# Działalność edukacyjna na szkółce leśnej



# Działalność edukacyjna





Akcja sadzenia drzew  
w centrum  
Sępólna Krajeńskiego.

# Spółeczne sadzenie lasu 2025









W grudniu 2025 kolejny raz zaprosiliśmy do nas krwiobus:

- zebrano ponad 20 litrów krwi
- dla krwiodawców voucher na choinkę



## Zimowy piknik na szkółce leśnej w Doręgowicach – akcja charytatywna



8 210 zł i 5,5 euro –  
tyle udało się zebrać  
ze sprzedaży  
(własnoręcznie  
zrobionych ozdób)  
i przekazać chorej  
Marinie w 2025 roku.



W 2026 roku wykonany nowy obiekt turystyczny przy ścieżce rowerowej w okolicy miejscowości Moszczenica dla pieszych i rowerzystów (Gmina Chojnice)

2 wiaty z podłożem utwardzonym kruszywem naturalnym, ławy, stoły, stojaki na rowery, tablice informacyjne (koszt 56 tys. zł).



Dodatkowo wykonano remonty obiektów:

- przy jeziorze Juchacz – koszt 24 tys. zł,
- przy miejscu postoju pojazdów przy drodze wojewódzkiej nr 189 (Sypniewo – Dorotowo) – koszt 5 tys. zł,

W 2026 roku planowany remont miejsca postoju przy drodze krajowej nr 25 (okolice miejscowości Wierzchowo).

Wstępnie wytypowaliśmy około 75 ha lasów do sprawdzenia terenu pod kątem możliwości wystąpienia niewybuchów.

**Ostatecznie rozminowano 8 ha powierzchni (do głębokości 1 m), realizacja w grudniu 2025 roku, koszt 103,5 tys. zł.**

Znalezione materiały: amunicja karabinowa i pistoletowa – 489 szt., granaty moździerzowe oraz pociski artyleryjskie – 8 szt.,

trotyl luzem – 135 szt. ,

inne części po niewybuchach, niewypałach 32 szt. oraz łuski 225 szt.



# Przebudowa dojazdu pożarowego nr 1

Realizacja w 2025 roku

Długość: 6,85 km

Wartość inwestycji: około 4,5 mln zł



**Grudzień 2025**

**Remont drogi powiatowej  
w okolicy Dąbrowy  
na długości 1 km**

Całkowita wartość inwestycji:  
236 tys. zł

Dofinansowanie:  
166 tys. zł ze środków  
Lasów Państwowych



Łącznie w 2025 roku wyremontowano z udziałem środków finansowych Nadleśnictwa Lutówko 1,81 km dróg publicznych.

Kwota wsparcia blisko 316 tys. zł.

# Razem remontujemy nasze drogi

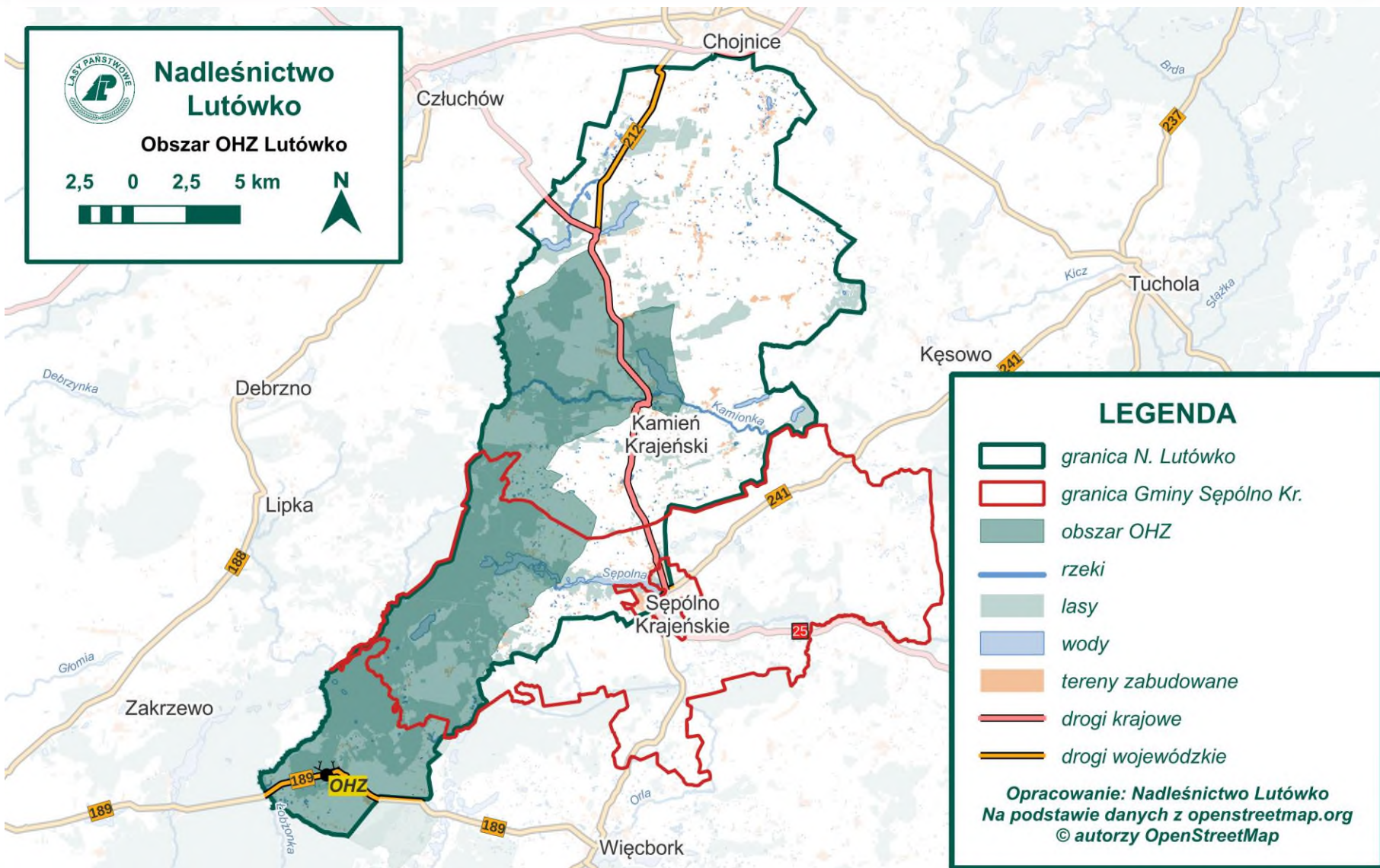


W ostatnich latach (2020-2025)  
łącznie blisko 17 km wyremontowanych  
dróg publicznych z udziałem  
5,6 mln zł środków finansowych  
Lasów Państwowych.



Nadleśnictwo Lutówko nadzoruje gospodarkę łowiecką w pięciu obwodach dzierżawionych przez koła łowieckie na powierzchni ponad 33 tys. ha oraz prowadzi gospodarkę na terenie obwodu wyłączanego z dzierżawy, tworzącego Ośrodek Hodowli Zwierzyny (OHZ). Obecnie zajmuje on powierzchnię 17,3 tys. ha, z czego ponad połowę stanowią lasy mieszane z bogatym podszytem stanowiącym doskonale schronienie dla zwierzyny.





Powierzchnia zredukowana szkód  
łowieckich na zarządzanym przez  
nas terenie w sezonie 2023/2024  
to 73,40 ha  
(w tym 58,2 ha OHZ Lutówko).

Kwota odszkodowań  
to 237 tys. zł  
(w tym 184 tys. zł OHZ Lutówko).

**2024/2025**  
**66,9 ha (w tym OHZ 61,6 ha)**

**202,5 tys. zł. (w tym OHZ 144,1 tys.)**



- odtwarzamy zanikającą populację bażanta poprzez wsiedlanie ptaków,
- zakładamy kosze lęgowe dla kaczek, które chronią lęgi przed drapieżnikami,
- współpracujemy z wyższymi uczelniami poprzez udział w badaniach naukowych (np. badanie puli genowej danieli),
- współpracujemy z inspektoratami weterynaryjnymi poprzez monitoring populacji (badanie krwi dzików, badanie lisów, jenotów i borsuków na obecność pasożytów),
- stosujemy nowoczesne techniki monitoringu i inwentaryzacji zwierzyny (m.in. przy pomocy dronów).



Przychody nadleśnictwa – 20 377 034,47 zł

Koszty nadleśnictwa – 18 529 343,66 zł

w tym zapłacony podatek VAT – 2 984 373,00 zł

## PODATKI LOKALNE - PODATEK LEŚNY, ROLNY I PODATEK OD NIERUCHOMOŚCI

Nazwa konta/gminy	Wartość podatku (zł)
Rozrachunki z tytułu podatku leśnego	435 549,00
URZĄD GMINY CHOJNICE	28 938,00
Rozrachunki z tytułu podatku od nieruchomości	54 465,00
URZĄD GMINY CHOJNICE	2 766,00
Rozrachunki z tytułu podatku rolnego	4 120,00
URZĄD GMINY CHOJNICE	0,00

# Część III

Co będzie się działo  
w nadleśnictwie?

Plany na 2026 rok





## HODOWLA LASU:

W 2026 roku planujemy realizację działań z zakresu hodowli lasu:

- **odnowienia lasu (sadzenie oraz odnowienia naturalne) – 160 ha,**
- **pielęgnacja lasu – 965 ha.**

**W Gminie Chojnice**  
zaplanowano działania  
pielęgnacyjne lasu na  
powierzchni **52 ha**  
oraz **4,3 ha odnowień.**



## OCHRONA LASU:

W 2026 roku Nadleśnictwo Lutówko planuje realizację działań z zakresu ochrony lasu obejmujących przede wszystkim zabezpieczenie drzewostanów przed szkodami od zwierząt, zwalczanie zagrożeń ze strony owadów oraz zbieranie śmieci z terenów leśnych.

**Łączne planowane nakłady to 668,7 tys. zł.**

## OCHRONA PRZYRODY:


W 2026 roku planujemy działania związane z ochroną bioróżnorodności, w tym przede wszystkim dokarmianie ptaków (zakup 1,5 tony karmy) oraz rozwój infrastruktury siedliskowej (skrzynki lęgowe i schrony dla nietoperzy).

**Łącznie planowane nakłady to 25,2 tys. zł.**





Spotkanie Zespołu Lokalnej  
Współpracy – prześlemy  
informację o terminie.



Udostępnienie miejsca postoju pojazdów dla osób korzystających z plaży nad jeziorem Niwskim – zakończenie realizacji.



Nadleśnictwo Lutówko złożyło wnioski na wspólne inwestycje w powiecie sępoleńskim na łączną kwotę dofinansowania ze środków Lasów Państwowych w wysokości 2 148 tys. zł (ogólna kwota inwestycji 3 132,5 tys. zł).

Planujemy remont blisko 4 km dróg publicznych.

W tym pozytywnie rozpatrzone zostały wnioski na kwotę dofinansowania 368 tys. zł, wyremontujemy 0,53 km drogi powiatowej 1122C relacji Zalesniak-Iłowo-Sypniewo (okolice jeziora Juchacz).



## Wspólnie z Krajeńskim Parkiem Krajobrazowym organizujemy akcję zbierania grzybów – zapraszamy w październiku



## Zimowy piknik na szkółce leśnej w Doręgowicach – zapraszamy w grudniu



Możliwość wyboru  
i zakupu świeżej  
choinki w atrakcyjnych  
cenach

Lutówko 18  
89-407 Lutówko  
tel. 52 388 47 22



[lutowko@torun.lasy.gov.pl](mailto:lutowko@torun.lasy.gov.pl)

<https://lutowko.torun.lasy.gov.pl>

<https://www.facebook.com/NadlesnictwoLutowko/>



# Państwowe Gospodarstwo Leśne Lasy Państwowe

Zapraszamy do współpracy!

Opracowanie i zdjęcia  
Łukasz Gwiździel





**Lasy Państwowe**



## **Nadleśnictwo Tuchola**

**Informacja o działalności w roku 2025  
Plany na rok 2026**



## Wstęp. Dlaczego przesyłamy Państwu ten raport?

Lasy Państwowe to ogólnopolska organizacja, zarządzająca większością zasobów leśnych kraju. W naszej pieczy znajduje się przeszło 7,6 mln ha gruntów. To ¼ Polski. Nadleśnictwo Tuchola to jedno z 429 nadleśnictw, które zarządzają lasami na poziomie lokalnym. Dba o przyrodę, udostępnia lasy dla rekreacji, ale jest też istotnym podmiotem gospodarczym. Dostarcza drewno, które służy nam wszystkim, zatrudnia i generuje miejsca pracy. Jest płatnikiem lokalnych podatków. Szczegółowe dane nt. działalności nadleśnictwa znajdą Państwo na kolejnych stronach.

W tym roku po raz pierwszy nasza organizacja kieruje tego rodzaju raporty do samorządów gminnych w całej Polsce. Samorządy to nasz naturalny i bliski partner. To Państwo posiadają mandat uzyskany w demokratycznych wyborach, uprawniający do reprezentowania strony społecznej.

Raport traktujemy jako narzędzie w dialogu, który leśnicy chcą prowadzić ze stroną społeczną. Uważamy za oczywiste, że powinni Państwo dowiadywać się o naszej działalności. O jej efektach w minionym roku i o naszych zamierzeniach na rok bieżący. Niech to będzie podstawa do dyskusji na temat sposobów zarządzania lasami, ich wpływu na gospodarkę, klimat i stosunki wodne. O oczekiwaniach społecznych. Stoimy na stanowisku, że debata i konsultacje w środowisku lokalnym mają szczególną wartość. Bo odbywają się w poczuciu odpowiedzialności i realnej oceny skutków podejmowanych decyzji.

**Jarosław Łyskawa**  
Nadleśniczy  
Nadleśnictwa Tuchola



# Część I

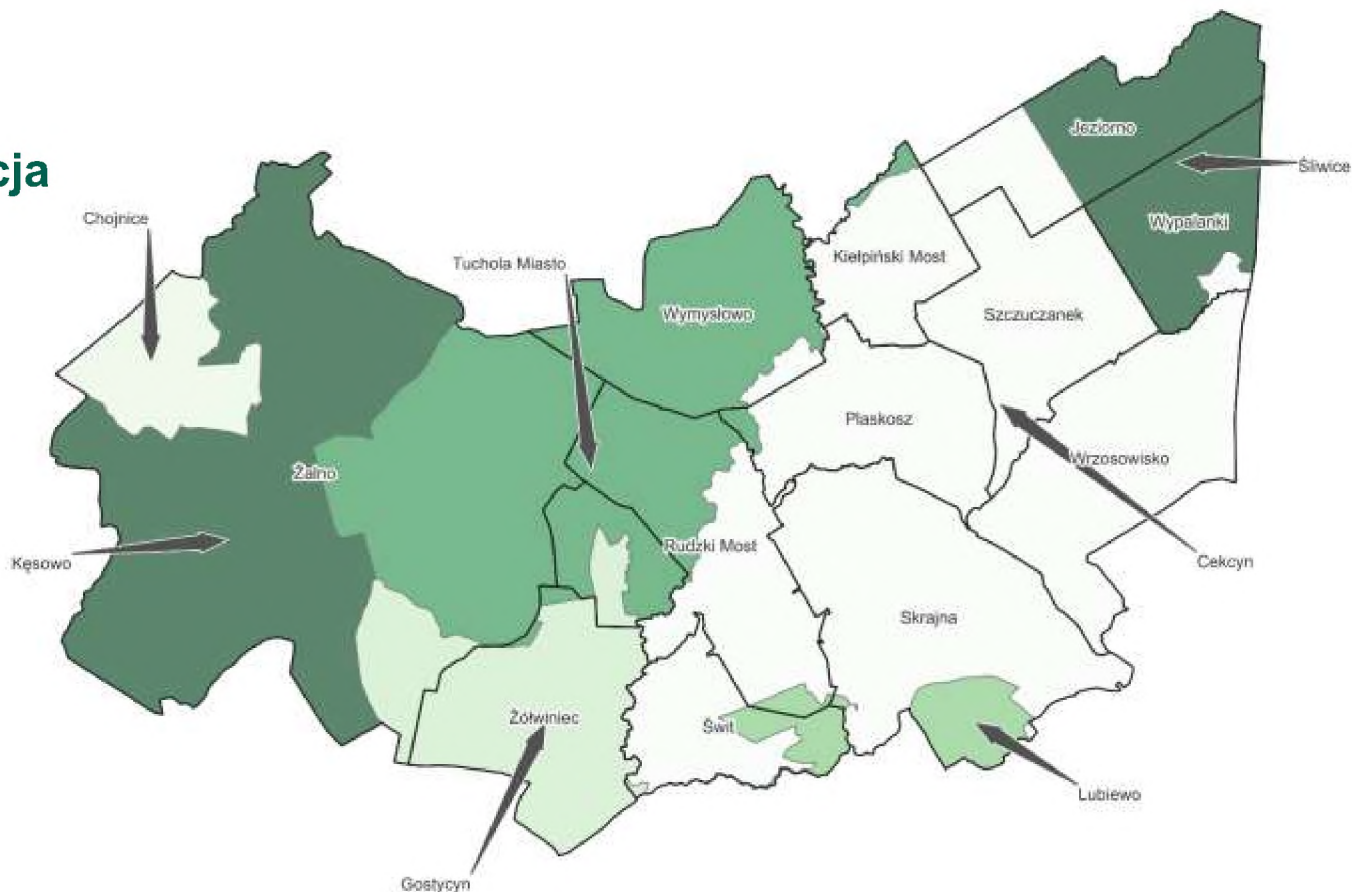
O nadleśnictwie Tuchola



## Lokalizacja



## Lokalizacja





## Zasoby w zarządzie nadleśnictwa

Nadleśnictwo Tuchola składa się z dwóch obrębów leśnych: Świt i Zalesie o ogólnej powierzchni 15.140,30 ha która obejmuje 97 kompleksy leśne.

Powierzchnia obrębów leśnych podzielona jest na 13 leśnictw:

### 1. Obręb Świt - pow. 5.973,897 ha

Rudzki Most	- 1.545,97 ha
Skrajna	- 1.497,69 ha
Świt	- 1.069,19 ha
Żalno	- 715,78 ha
Żółwiniec	- 763,30 ha
Żółwiniec Szkółka	- 381,96 ha

### 2. Obręb Zalesie - pow. 9.166,42 ha

Jeziorno	- 1.585,68 ha
Kiełpiński Most	- 1.060,79 ha
Plaskosz	- 1.054,40 ha
Szczuczaniek	- 1.522,54 ha
Wrzosowisko	- 1.467,59 ha
Wymysłowo	- 1.059,20 ha
Wypalanki	- 1.416,22 ha



## Zasoby w zarządzie nadleśnictwa

W zarządzie Nadleśnictwa Tuchola znajduje się 15 147,42 ha w tym 14 524,61 ha to grunty związane z gospodarką leśną.

Według podziału na poszczególne gminy:

gmina Cekcyn – 9 680,32 ha;

gmina Śliwice – 2 314,91 ha

gmina Tuchola - 1 430,29 ha

gmina Gostycyn – 965,63 ha

gmina Lubiewo – 171,34 ha

gmina Chojnice – 152,25 ha



## Zasoby w zarządzie nadleśnictwa

Najważniejszym i zdecydowanie dominującym gatunkiem tworzącym drzewostany jest **sosna**, która zajmuje 92,8% powierzchni leśnej zalesionej (95,5% miąższości). Poza sosną nieznaczną powierzchnię zajmują drzewostany z panującym **dębem** (4,2% powierzchni leśnej, 2,6% miąższości), **olszą czarną** (1,2% powierzchni leśnej, 1,0 miąższości), **brzozą** (1,3% powierzchni 0,6% miąższości).

Udział powierzchniowy oraz miąższościowy pozostałych gatunków nie przekracza 1%.



## Zasoby w zarządzie nadleśnictwa

Zasięg terytorialny nadleśnictwa wynosi – **37.531ha** (375,31 km<sup>2</sup>)

Powierzchnia będąca w zarządzie nadleśnictwa wynosi - **15.147,42 ha**, w tym :

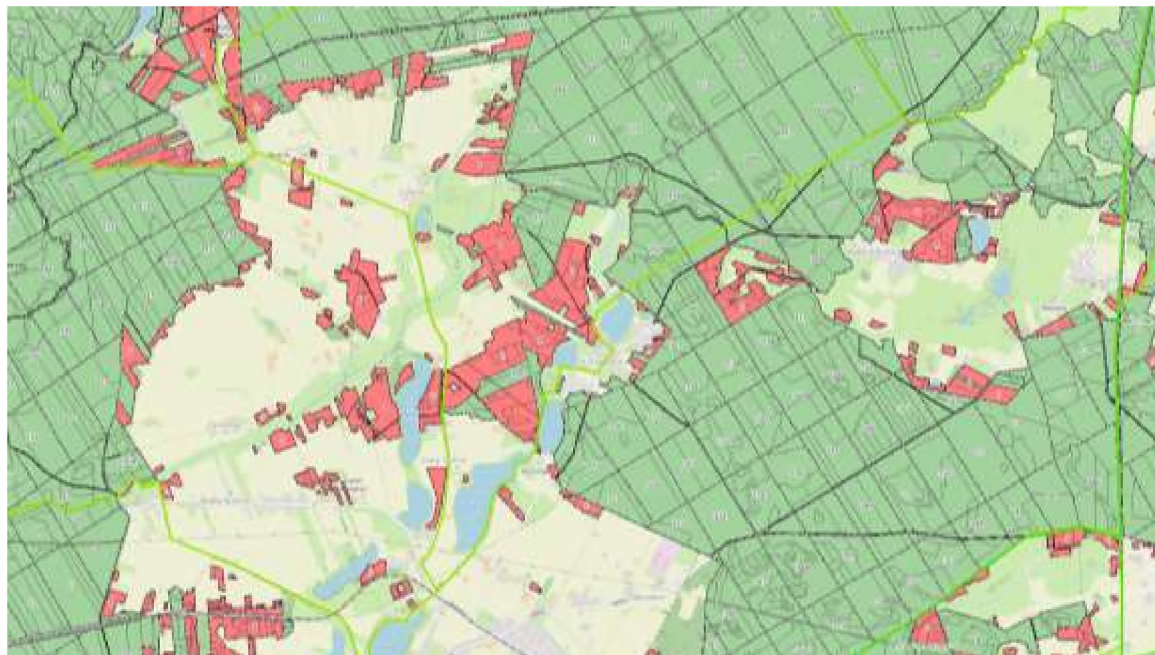
a). lasy (razem) – 14 524,61 ha, w tym:

- ❖ grunty zalesione – 13.788,54 ha
- ❖ grunty niezalesione – 344,74 ha
- ❖ grunty związane z gospodarką leśną – 384,22 ha, w tym szkółka 19,73 ha

b). grunty nieleśne (razem) – 622,80 ha, w tym:

- ❖ grunty rolne – 242,73 ha, w tym Ps-E - 25,51 ha
- ❖ Wody – 13,05 ha, w tym Ws-E - 4,33 ha
- ❖ Nieużytki – 328,28 ha, w tym N-E - 185,70 ha
- ❖ tereny osiedlowe i komunikacyjne – 12,07 ha
- ❖ pozostałe grunty – 26,67 ha

## Do kogo należą lasy w granicach nadleśnictwa





## Do kogo należą lasy w granicach nadleśnictwa

W zasięgu terytorialnym Nadleśnictwa Tuchola znajdują się lasy niebędące własnością Skarbu Państwa.

Nadzór nad lasami niestanowiącymi własności Skarbu Państwa na terenie gminy Cekcyn sprawuje Nadleśnictwo Tuchola

Nadleśnictwo Tuchola sprawuje nadzór na lasami niestanowiącymi własności Skarbu Państwa na terenie gminy Cekcyn, Kęsowo i Tuchola

Powierzchnia nadzoru nad lasami prywatnymi to 2688 ha. Wszystkie lasy niepaństwowe nadzorowane przez Nadleśnictwo Tuchola to własności osób fizycznych, gmin i osób prawnych (parafie i ZHP).



## Infrastruktura nadleśnictwa

- *biuro, osady, zaplecze techniczne,*
- *sieć dróg,*
- *system ochrony ppoż.*
- *obiekty edukacyjne, urządzenia służące rekreacji, turystyce,*
- *inne obiekty*



## Przyroda na terenie nadleśnictwa

- *mapa jak w pkt. 1, prezentująca formy ochrony przyrody na gruntach nadleśnictwa,*
- *ew. kolejny slajd prezentujący najciekawsze gatunki chronione, krótką informację nt. obszarów chronionych*

## Struktura organizacyjna nadleśnictwa





## Struktura organizacyjna nadleśnictwa



Nadleśnictwo Tuchola

Liczba leśnictw

**13**

Liczba pracowników

**50**



## Struktura organizacyjna nadleśnictwa

- *Nadleśnictwo dydaktyczne: Nadleśnictwo Tuchola prowadzi zajęcia praktycznej nauki zawodu dla uczniów Technikum Leśnego w Tucholi*
- *Szkółka leśna: Nadleśnictwo Tuchola posiada Szkołkę Leśną w Leśnictwie Żółwiniec Szkołka*
- *Stacja meteorologiczna przy Punkcie Alarmowo-Dyspozycyjnym: W swoich zasobach posiadamy stację meteo przy PAD w celu określania zagrożenia pożarowego.*
- *Leśny Kompleks Promocyjny „Bory Tucholskie”: „Narzędzie” służące promocji trwale zrównoważonej gospodarki leśnej oraz ochrony zasobów przyrody w lasach, jako obszary funkcjonalne o znaczeniu ekologicznym, edukacyjnym i społecznym*



## Struktura organizacyjna nadleśnictwa

Nadleśnictwo Tuchola zarządza infrastrukturą kubaturową w skład której wchodzi następujące obiekty:

- Budynek administracyjny nadleśnictwa
- 13 leśniczówek
- 3 osady mieszkalne
- Zaplecze szkółkarskie
- budynki gospodarcze

Nadleśnictwo posiada opracowany Projekt Docelowej Sieci Drogowej, który obejmuje drogi publiczne, drogi leśne i dojazdy pożarowe.

- Długość dróg leśnych 671,91 km
- Gęstość dróg leśnych 22,51 m/ha

Do celów rekreacyjnych i turystycznych służy 21 miejsc postoju pojazdów, oraz pole biwakowe w Woziwodzie wraz z towarzyszącą infrastrukturą.

Odrębnym elementem edukacyjnym a zarazem rekreacyjnym jest Ścieżka Przyrodniczo–Leśna w Gołąbku, którą w ciągu roku odwiedza wielu miłośników przyrody.

## Plan urządzenia lasu – podstawa działalności nadleśnictwa

To kluczowy dokument określający zasady gospodarki leśnej i podstawa naszego działania. Opracowany **na 10 lat**. Obejmuje całe nadleśnictwo, ale indywidualne planowanie dotyczy wydzieleń, czyli kilkuhektarowych, jednolitych fragmentów lasu. Plan wykonali specjaliści spoza Lasów Państwowych. Zatwierdził Minister Klimatu i Środowiska.

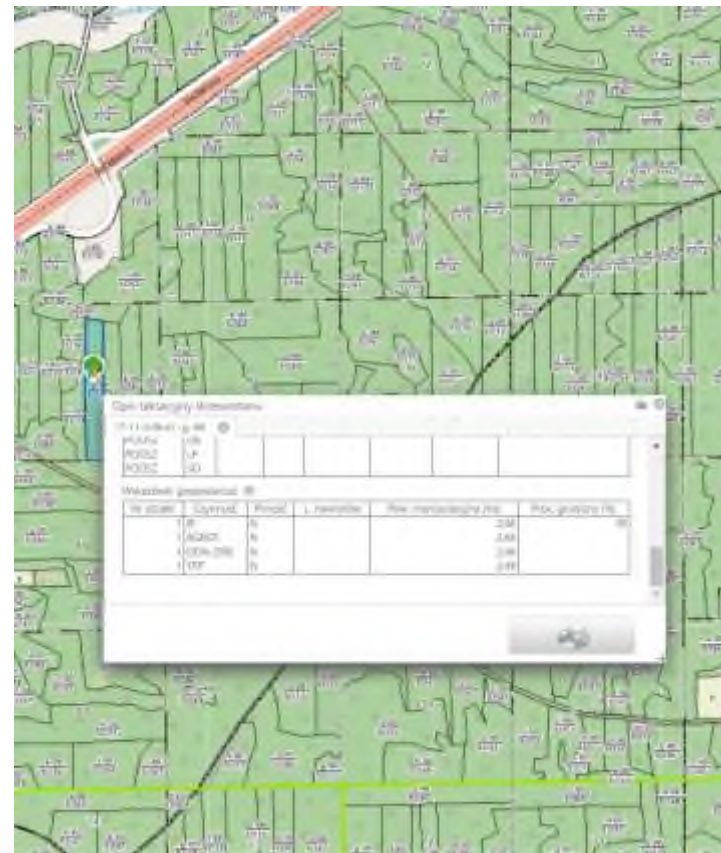
Plan zawiera opis i ocenę stanu lasu oraz cele, zadania i metody prowadzenia gospodarki leśnej. Proces jego tworzenia i zatwierdzania jest precyzyjnie uregulowany i angażuje różne podmioty oraz społeczeństwo.

### W jakim celu wykonujemy plan?

- **Zrównoważone zarządzanie lasami** – zapewnienie równowagi między ochroną przyrody a użytkowaniem lasów
- **Ochrona ekosystemów leśnych** – uwzględnienie obszarów chronionych i działań na rzecz bioróżnorodności
- **Planowanie pozyskania drewna** – określenie, ile drewna można pozyskać, bez naruszania stabilności lasów
- **Dostosowanie gospodarki leśnej do warunków środowiskowych** – uwzględnienie klimatu, gleby i zasobów wodnych

## Plan dostępny dla każdego

- **Działamy transparentnie.** Dlatego przy tworzeniu planu odbywają się konsultacje społeczne. Gotowy plan podlega strategicznej ocenie oddziaływania na środowisku i jest opiniowany przez RDOŚ, Wojewódzki Inspektorat Sanitarny
- **Każdy ma wgląd do planu.** Plan urządzenia lasu umieszczamy w internetowym BIP. Do pobrania udostępniamy opis nadleśnictwa (elaborat) i program ochrony przyrody  
<https://www.gov.pl/web/nadleśnictwo-tuchola/plan-urządzenia-lasu>
- **Sprawdź, co zaplanowaliśmy w znanym Ci fragmencie lasu.** Treść planu trafia także do Banku Danych o Lasach ([bd.lasy.gov.pl](http://bd.lasy.gov.pl)). Tutaj każdy może zapoznać się z charakterystyką wybranego wydzielenia leśnego i sprawdzić, jakie prace będziemy prowadzić w tym fragmencie lasu



## Jak powstaje plan? Lokalny zespół współpracy

- szczególnie istotne na etapie przygotowywania planu





## Rozmiar zadań zapisanych w planie urządzenia lasu

- *etat miąższościowy użytków rębnych: 544 877 m<sup>3</sup>*
- *etat powierzchniowy cięć w użytkowaniu przedrębnym 9 584,17 ha  
wraz z szacunkowym pozyskaniem 293 500 m<sup>3</sup>*
- *projektowana powierzchnia zalesień i odnowień 1 973,63 ha*
- *projektowana powierzchni pielęgnowania lasu 1 703,58 ha*



# Część II

**Co się działo w nadleśnictwie –  
- podsumowanie roku 2025**

## Pozyskanie drewna

*Użytkowanie rębne – 50029,58 m<sup>3</sup>*

*Użytkowanie przedrębne – 34426,75 m<sup>3</sup>*

*Użytki przygodne – 2450,12 m<sup>3</sup>*

### **Sortymenty**

*Drewno wielkowymiarowe - 33031,22 m<sup>3</sup>*

*Drewno średniowymiarowe - 47864,66 m<sup>3</sup>*

*Drewno małowymiarowe - 6010,57 m<sup>3</sup>*

### **Drewno opałowe**

*S4 (wałki opałowe) – 5014,68 m<sup>3</sup>, ceny od 45 zł- do 155 zł*

*M2 (gałęziówka) – 6010,57 m<sup>3</sup>, cena od 3zł – do 40 zł*



## Pozyskanie drewna na terenie gminy Chojnice

*Użytkowanie rębne – 136,95 m<sup>3</sup>*

*Użytkowanie przedrębne – 36,12 m<sup>3</sup>*

*Użytki przygodne – 0,00 m<sup>3</sup>*

### **Sortymenty**

*Drewno wielkowymiarowe – 22,34 m<sup>3</sup>*

*Drewno średniowymiarowe – 118,40 m<sup>3</sup>*

*Drewno małowymiarowe – 32,23 m<sup>3</sup>*



## Partnerzy gospodarczy

Umowa	Data zawarcia	Data realizacji	WYKONAWCA (ZAKŁAD USŁUG LEŚNYCH)	Zrealizowana wartość umowy	Pakiety	Gminy w zasięgu działania ZUL
ZG.271.1.10.25	2024-12-31	2025-12-31	USŁUGI LEŚNE Rafał Hartwich	845783,09	08	012 - Cekcyn, 052 - Śliwice
ZG.271.1.11.25	2024-12-31	2025-12-31	ZAKŁAD USŁUG LEŚNYCH Krzysztof Bona	364902,86	15	012 - Cekcyn, 052 - Śliwice
ZG.271.1.1.25	2024-12-31	2025-12-31	ZAKŁAD USŁUG LEŚNYCH "ZRYW-POL Jerzy Nakielski w spadku	626810,42	02	012 - Cekcyn, 022 - Gostycyn, 032 - Chojnice, 032 - Kęsowo, 042 - Lubiewo, 064 - Tuchola Miasto, 065 - Tuchola Ob. wiej.
ZG.271.1.7.25	2024-12-31	2025-12-31	USŁUGI LEŚNE BARBARA JASNOCH	381355,91	04	012 - Cekcyn, 042 - Lubiewo
ZG.271.1.8.25	2024-12-31	2025-12-31	USŁUGI LEŚNE S.C.PLISZKA Z. Jasnoch Grzegorz	328028,72	06	022 - Gostycyn
ZG.271.1.9.25	2024-12-31	2025-12-31	ZAKŁAD USŁUG LEŚNYCH "GROM" Gorka Nikodem	315233,39	09	012 - Cekcyn, 065 - Tuchola Ob. wiej.
ZG.271.1.2.25	2025-01-02	2025-12-31	HANDEL I USŁUGI MIROSLAW KORABIK SP. Z O.O.	349368,77	03	012 - Cekcyn, 032 - Chojnice, 032 - Kęsowo, 042 - Lubiewo, 065 - Tuchola Ob. wiej.
ZG.271.1.3.25	2025-01-02	2025-12-31	HANDEL I USŁUGI MIROSLAW KORABIK SP. Z O.O.	87680,65	10	012 - Cekcyn
ZG.271.1.4.25	2025-01-02	2025-12-31	HANDEL I USŁUGI MIROSLAW KORABIK SP. Z O.O.	381861,03	12	012 - Cekcyn
ZG.271.1.5.25	2025-01-02	2025-12-31	HANDEL I USŁUGI MIROSLAW KORABIK SP. Z O.O.	358585,69	13	012 - Cekcyn
ZG.271.1.6.25	2025-01-02	2025-12-31	HANDEL I USŁUGI MIROSLAW KORABIK SP. Z O.O.	292076,48	14	012 - Cekcyn, 065 - Tuchola Ob. wiej.
ZG.271.1.14.25	2025-03-10	2025-12-31	PRZEDSIĘBIORSTWO HANDLOWO USŁUGOWE BIO-ZBYT	459277,61	07	022 - Gostycyn, 064 - Tuchola Miasto, 065 - Tuchola Ob. wiej.
ZG.271.1.13.25	2025-09-22	2025-10-20	FORESTER SŁAWOMIR DREWEK	45445,32		032 - Chojnice, 032 - Kęsowo



## Partnerzy gospodarczy

Umowa	Data zawarcia	Data realizacji	WYKONAWCA (ZAKŁAD USŁUG LEŚNYCH)	Zrealizowana wartość umowy	Pakiety	Gminy w zasięgu działania ZUL
ZG.271.1.16.25	2025-09-22	2025-10-20	ZAKŁAD USŁUG LEŚNYCH "ZRYW-POL Jerzy Nakielski w spadku	16158,96		
ZG.271.1.17.25	2025-10-08	2025-11-08	USŁUGI LEŚNE BARBARA JASNOCH	19726,85		065 - Tuchola Ob. wiew.
ZG.271.1.18.25	2025-10-10	2025-11-15	ZAKŁAD USŁUG LEŚNYCH "GROM" Gorka Nikodem	25735,32		012 - Cekcyn
ZG.271.1.19.25	2025-10-27	2025-11-28	ZAKŁAD USŁUG LEŚNYCH Krzysztof Bona	78276,62		012 - Cekcyn
ZG.271.1.20.25	2025-11-03	2025-12-31	ZAKŁAD USŁUG LEŚNYCH "GROM" Gorka Nikodem	50455,56		012 - Cekcyn, 032 - Chojnice, 032 - Kęsowo, 065 - Tuchola Ob. wiew.
ZG.271.1.21.25	2025-11-03	2025-12-31	USŁUGI LEŚNE Rafał Hartwich	259557,04		012 - Cekcyn, 042 - Lubiewo
ZG.271.1.22.25	2025-11-07	2025-11-28	ZAKŁAD USŁUG LEŚNYCH Krzysztof Bona	84488,78		012 - Cekcyn
ZG.271.1.24.25	2025-11-13	2025-12-31	KRYGOWSCY S.C. B.Krygowska, D. Krygowski	91401,08		012 - Cekcyn
ZG.271.1.23.25	2025-11-20	2025-12-05	ZAKŁAD USŁUG LEŚNYCH Krzysztof Bona	35555,06		012 - Cekcyn
ZG.271.1.25.25	2025-11-24	2025-12-31	ZAKŁAD USŁUG LEŚNYCH Krzysztof Bona	57683,99		012 - Cekcyn
ZG.271.1.27.25	2025-12-02	2025-12-15	ZAKŁAD USŁUG LEŚNYCH Kazimierz Musolf	7528,25		012 - Cekcyn
ZG.271.1.26.25	2025-12-02	2025-12-31	ZAKŁAD USŁUG LEŚNYCH Krzysztof Bona	138330,29		012 - Cekcyn
ZG.271.1.28.25	2025-12-05	2025-12-31	ZAKŁAD USŁUG LEŚNYCH Krzysztof Bona	28965,82		012 - Cekcyn
ZG.271.1.29.25	2025-12-08	2025-12-31	ZAKŁAD USŁUG LEŚNYCH "ZRYW-POL Jerzy Nakielski w spadku	94557,33		012 - Cekcyn, 065 - Tuchola Ob. wiew.

## Partnerzy gospodarczy w roku obecnym.

Leśnictwo	UMOWA	PAKIET	ZUL NAZWA
Rudzki Most	ZG.271.1.1.26	PAKIET 02	BÓR Andrzej Pril
Skrajna	ZG.271.1.2.26	PAKIET 03	GROM Nikodem Górka
Świt	ZG.271.1.12.26	PAKIET 04	Forest-Farm Bartosz Hartwich
Żalno	ZG.271.1.5.26	PAKIET 05	PHU BIO-ZBYT Zbigniew Cizek
Żółwiniec	ZG.271.1.6.26	PAKIET 06	PHU BIO-ZBYT Zbigniew Cizek
Zółwiniec Szkółka	ZG.271.1.7.26	PAKIET 07	PHU BIO-ZBYT Zbigniew Cizek
Jeziorno	ZG.271.1.8.26	PAKIET 08	Usługi Leśne Rafał Hartwich
Kiełpiński Most	ZG.271.1.9.26	PAKIET 09	Zryw-Pol Jerzy Nakielski
Plaskosz	ZG.271.1.13.26	PAKIET 10	Forest-Farm Bartosz Hartwich
Szczuczanek	ZG.271.1.3.26	PAKIET 12	GROM Nikodem Górka
Wrzosowisko	ZG.271.1.4.26	PAKIET 13	GROM Nikodem Górka
Wymysłowo	ZG.271.1.10.26	PAKIET 14	Rem-Las Barbara Hartwich
Wypalanki	ZG.271.1.11.26	PAKIET 15	Rem-Las Barbara Hartwich



## Partnerzy gospodarczy

*łącznie 91 nabywców drewna.*

*SYLVA SP. Z O.O. ;MRGARDEN SPÓŁKA Z O. O. ; P.W. "ELMIR" SP. Z O. O.; DELTA GARTENHOLZ POLSKA SP.z O.O.; KRONOSPAN POLSKA SP. Z O. O. ; P.P.U.H. "TRAKPOL" Peek Krzysztof; P.W. ELBOR SP. C. Maria Ehlert, Emilia Kolaska; STEICO SP. Z O.O.; PAPDREW SPÓŁKA Z O.O ; FOR NATURE SOLUTIONS SP. Z O.O; PRZEDSIĘBIORSTWO P.U.H. "LASKA" Anna Laska; ZAKŁAD DRZEWNY Mieczysław Wutkowski; P.W. "RADEX" JAROSŁAW RADECKI Jarosław Radecki; FIRMA EXPRO PPHUT IMPORT EXPORT Bolesław Prondziński; PRZEDSIĘBIORSTWO WIELOBRANŻOWE DREW-TOM; HEBAN DOMY Z DREWNA SP. Z O.O. ; WITOLD WICHER PPUH "PAULA,,; BAZDREW ZAKŁAD PRODUKCYJNO- USŁUGOWO-HANDLOWY*



## Hodowla i ochrona lasu

*Odnowienia – 134,95 ha*

*Zalesienia – 0,16 ha*

*Trzebieże – 935,55 ha*

*Czyszczenia – 260,51 ha*

*Pielęgnowanie upraw – 426,03 ha*



## Hodowla i ochrona lasu





## Hodowla i ochrona lasu gmina Chojnice

*Odnowienia – 1,38 ha*

*Zalesienia – 0,00 ha*

*Trzebieże – 1,04 ha*

*Czyszczenia – 0,00 ha*

*Pielęgnowanie upraw – 35,35 ha*



## Hodowla i ochrona lasu





## Hodowla i ochrona lasu

*W 2025 roku wykonano 1 zabieg agrolotniczego zwalczania owadów, tj. oprysk środkiem biologicznym Foray 76B na gąsienice brudnicy mniszki. Zabiegiem ratowniczym zostało objęte 682,39 ha Nadleśnictwa Tuchola, w tym 5,97 ha lasów niestanowiących własności Skarbu Państwa – zabieg przeprowadzony na terenie gminy Cekcyn (LP pow. 673,59 ha; LN pow. 5,97 ha) oraz Lubiewo (LP pow. 14,77 ha). Zabieg osiągnął skuteczność 95,50 %.*



## Ochrona przyrody

– Nadleśnictwo Tuchola wykonuje czynności w rezerwach przyrody na podstawie Zarządzeń Dyrektora RDOŚ Bydgoszcz w sprawie ustanowienia planów ochrony dla rezerwatów. Zadania te obejmują prace związane z przebudową drzewostanów, wykonywaniem sadzeń, zabiegów hodowlanych (czyszczenia, trzebieże), zabezpieczeniem przed zwierzyną czy z zakresu ochrony ppoż. Wszystkie prace są wcześniej uzgodnione z RDOŚ Bydgoszcz.



## Ochrona przyrody

*– 24 stycznia 2025 roku zostały ustanowione zadania ochronne dla rezerwatu „Torfowisko Okoniny”. Mają one charakter tymczasowy do momentu opracowania planu ochrony.*



## Ochrona przyrody

– 5 sierpnia 2025 roku odbyło się spotkanie w sprawie oględzin obszaru proponowanego do objęcia formą ochrony przyrody w postaci rezerwatu przyrody „Bielska Struga” w ramach inicjatywy Klubu Przyrodników pn. „Rezerwaty przyrody – czas na come back”. Uczestniczyli w nim przedstawiciele RDOŚ Bydgoszcz, RDLP w Toruniu oraz nadleśnictw Tuchola i Woziwoda. Ze względu na objęcie gruntów LP, Wód Polskich oraz działek prywatnych stwierdzono, że obiekt nie spełnia przesłanek wynikających

z art. 13 ust. 1 ustawy z dnia 16 kwietnia 2004 r. o ochronie przyrody (Dz. U. z 2024 r. poz. 1478 ze zm.). Obszar projektowanego rezerwatu w większości obejmuje tereny przekształcone już przez działalność człowieka oraz użytkowane gospodarczo. Istniejące na przedmiotowym terenie formy

ochrony przyrody jakimi są Natura 2000 Bory Tucholskie PLB220009, Tucholski Park Krajobrazowy i użytki ekologiczne są adekwatne dla ochrony i zachowania przyrody tego obszaru.



## Gospodarowanie gruntami

- Działka 1341 gm. Cekcyn Leśnictwo Świt 0,05 ha; umowa darowizny
- Działki 3152/6, 6201/4, 6202/5 gm. Cekcyn Leśnictwo Skrajna 0,0823 ha; inwestycja drogowa przekazanie gruntu
- Działki 6004/27, 1665/3, 1662, 1663 pow. 11,0422 ha; wyłączenie z zarządu CSS LP
- Działka 713 gm. Cekcyn Leśnictwo Skrajna pow. 0,0051 ha; wzrost powierzchni po pomiarach bez zmiany granic
- Działka 70 gm. Cekcyn Leśnictwo Szczuczanek pow. 5,08 ha; nabycie gruntu
- Działki 132, 136, 140, 144, 148/1, 155, 158/1 gm. Śliwice Leśnictwo Wypalanki pow. 1,8175 ha nabycie gruntu
- Działka 6258/4 gm. Śliwice Leśnictwo Wypalanki pow. 0,5279 ha; sprzedaż kolei



## Działania na rzecz społeczności lokalnych

- *działalność edukacyjna realizowana jest bezpłatnie*
- *w różnych formach działań edukacyjnych w 2025 roku wzięło udział około 1000 osób*
- *proponowane formy zajęć to : zajęcia terenowe, kameralne w obiektach nadleśnictwa, spotkania w szkołach, warsztaty, konkursy oraz akcje edukacyjne*
- *udostępnione zaplecze do wypoczynku i edukacji, min, ścieżka edykacyjna, sala edukacyjna, izba pamięci, letnia klasa,*
- *miejsca postojowe, powierzchnie w ramach programu „Zanocuj w lesie”, miejsca na ognisko,*
- *udostępnione rezerwy,*
- *ścieżki konne,*



## Finanse

- *przychody nadleśnictwa: 25 295 135,82 zł (23 805 080,81 zł ze sprzedaży drewna)*
- *koszty nadleśnictwa: 24 229 278,68 zł*
- *wykorzystanie środków funduszu leśnego: 1 307 865 zł*
- *VAT: 4 863 059,00 zł*



## Finanse

PODATKI LOKALNE - PODATEK LEŚNY, ROLNY I PODATEK OD NIERUCHOMOŚCI	
Nazwa konta/gminy	Wartość podatku (zł)
<b>Rozrachunki z tytułu podatku leśnego</b>	<b>659 539,00</b>
URZĄD GMINY CEKCYN	436 644,00
URZĄD GMINY KESOWO	5 583,00
URZĄD GMINY GOSTYCYN	36 121,00
URZĄD GMINY LUBIEWO	8 376,00
URZĄD MIEJSKI TUCHOLA	49 435,00
URZĄD GMINY ŚLIWICE	122 206,00
URZĄD GMINY CHOJNICE	1 174,00
<b>Rozrachunki z tytułu podatku od nieruchomości</b>	<b>103 207,00</b>
URZĄD GMINY CEKCYN	58 921,00
URZĄD GMINY KESOWO	1 453,00
URZĄD GMINY GOSTYCYN	16 511,00
URZĄD GMINY LUBIEWO	6 440,00
URZĄD MIEJSKI TUCHOLA	6 475,00
URZĄD GMINY ŚLIWICE	13 407,00
URZĄD GMINY CHOJNICE	0,00
<b>Rozrachunki z tytułu podatku rolnego</b>	<b>424,00</b>
URZĄD GMINY CEKCYN	48,00
URZĄD GMINY KESOWO	223,00
URZĄD GMINY GOSTYCYN	149,00
URZĄD GMINY LUBIEWO	0,00
URZĄD MIEJSKI TUCHOLA	4,00
URZĄD GMINY ŚLIWICE	0,00
URZĄD GMINY CHOJNICE	0,00



## Zagrożenia i przeciwdziałanie zagrożeniom

W roku 2025 na terenie nadleśnictwa miało miejsce 5 pożarów na łącznej powierzchni 0,94 ha. Straty finansowe oszacowano na 53 220,17 zł



## Zagrożenia i przeciwdziałanie zagrożeniom

W roku 2025 na terenie nadleśnictwa miało miejsce 5 pożarów na łącznej powierzchni 0,94 ha. Straty finansowe oszacowano na 53 220,17 zł.

Na terenie gminy Cekcyn w roku 2025 miał miejsce 1 pożar na łącznej powierzchni 0,01 ha. Straty finansowe oszacowano na 122 zł.

Na terenie gminy Tuchola w roku 2025 miały miejsce 4 pożary na łącznej powierzchni 0,93 ha. Straty finansowe oszacowano na 53 098,17 zł.



## Zagrożenia i przeciwdziałanie zagrożeniom





# Część III

**Co będzie się działo w nadleśnictwie?  
Plany na 2026**

## Pozyskanie drewna

Plan pozysk. grubizny w kateg. cięć w gminie (udział pozyskania w skali nadleśnictwie)				
	ogółem - grubizna	rębne	przedrębne	przygodne
<b>gmina Cekcyn</b>	<b>57575</b>	<b>17533</b>	<b>37375</b>	<b>2667</b>
<b>% w ogółem</b>	<b>100,00%</b>	<b>30,45%</b>	<b>64,92%</b>	<b>4,63%</b>
n-ctwo	80800	26082	50975	3743
% w ogółem	100,00%	32,28%	63,09%	4,63%
% gm. w n-ctwie	71,26%	67,22%	73,32%	71,25%



## Pozyskanie drewna

Plan pozysk. w kateg. sortymentów w gminie (udział pozyskania w skali nadleśnictwie)

	ogółem grubizna i drobnica	drewno małowymiarowe	drewno średniowymiarowe	drewno wielkowymiarowe
<b>gmina Cekcyn</b>	<b>60605</b>	<b>3032</b>	<b>40878</b>	<b>16695</b>
<b>% w ogółem</b>	<b>100,00%</b>	<b>5,00%</b>	<b>67,45%</b>	<b>27,55%</b>
n-ctwo	85205	4367	56855	23983
% w ogółem	100,00%	5,13%	66,73%	28,15%
% gm. w n-ctwie	71,13%	69,43%	71,90%	69,61%

## Inne zadania gospodarcze

HODOWLA LASU	Odnowienia	Pielęgnowanie upraw	Czyszczenia	Trzebieże	Suma:
	HA	HA	HA	HA	
012 - Cekcyn	71,71	0,90	125,34	1 077,27	<b>1 275,22</b>
022 - Gostycyn	7,66	0,00	43,14	47,72	<b>98,52</b>
032 - Chojnice	0,00	4,90	14,95	6,62	<b>26,47</b>
032 - Kęsowo	2,19	17,17	17,03	1,88	<b>38,27</b>
042 - Lubiewo	0,00	0,00	0,00	45,36	<b>45,36</b>
052 - Śliwice	18,14	4,87	22,22	266,33	<b>311,56</b>
064 - Tuchola Miasto	0,00	0,00	12,65	15,31	<b>27,96</b>
065 - Tuchola Ob. wiej.	7,46	2,10	48,16	125,31	<b>183,03</b>
		229,50			<b>229,50</b>
<b>Suma:</b>	<b>107,16</b>	<b>259,44</b>	<b>285,89</b>	<b>1 585,80</b>	<b>2 238,29</b>



## Inne zadania gospodarcze

- *W 2026 roku zaplanowaliśmy zwalczanie brudnicy mniszki na 1000 ha.*
- *Planujemy systematyczną rozbudowę infrastruktury turystycznej.*
- *Postępujące prace nad nowym PUL.*
- *Zwiększenie udziału odnowień naturalnych.*



## Współpraca, ochrona przyrody, wydarzenia

### ***Powołanie Zespołu Lokalnej Współpracy przy projekcie PUL na lata 2028 – 2037***

- *Narada Wstępna*
- *Przedstawienie przez Nadleśniczego listy przedstawicieli Zespołu Lokalnej Współpracy*
- *Narada Urzędzeniowa (23 marca 2026 r.)*
- *Powołanie przez Dyrektora Regionalnego Zespołu Lokalnej Współpracy (14 dni po NU Zespół przedstawia pisemną opinię do założeń planu)*
- *Narada Projektu Planu (nie później niż do 15 października 10 roku obowiązywania PUL)*
- *Po naradzie członkowie ZLW otrzymają niezbędne robocze materiały PUL do konsultacji*



## Współpraca, ochrona przyrody, wydarzenia

*Zadania Zespołu Lokalnej Współpracy po Naradzie Urzędzeniowej (23 marca 2026 r.):*

*Zaopiniowanie założeń do projektu PUL*

*Propozycje wyróżnienia obszarów o szczególnym znaczeniu dla lokalnej społeczności*

*Przedstawienie potrzeb w zakresie zagospodarowania turystycznego.*



Lasy Państwowe



Lasy o zwiększonej funkcji społecznej  
PROJEKT  
Skala 1:10000

0 250 500 m





## Inwestycje

- *modernizacja, budowa dróg przeciwpożarowych,*
- *Budowa wieży ppoż w ramach projektu FENiKS*
- *Zakup infrastruktury turystycznej (wiaty, stoły, ławki) oraz utworzenie nowego miejsca postoju pojazdów w Leśnictwie Skrajna.*



## Kontakt

- *Nadleśnictwo Tuchola 89-511 Cekcyn, Gołębek 4*
- *tuchola@torun.lasy.gov.pl*
- *konsultant ds. kontaktów społecznych – Specjalista Służby Leśnej Rafał Pruss tel. 692 934 601*
- *Rzecznik prasowy nadleśnictwa – Starszy Specjalista Służby Leśnej Patryk Bośko tel. 600 327 402*



Lasy Państwowe

Dziękuję za uwagę

Nadleśnictwo Tuchola  
89-511 Cekcyn,  
Gołąbek 4  
e-mail: [tuchola@torun.lasy.gov.pl](mailto:tuchola@torun.lasy.gov.pl)  
tel.: 52 334 80 05