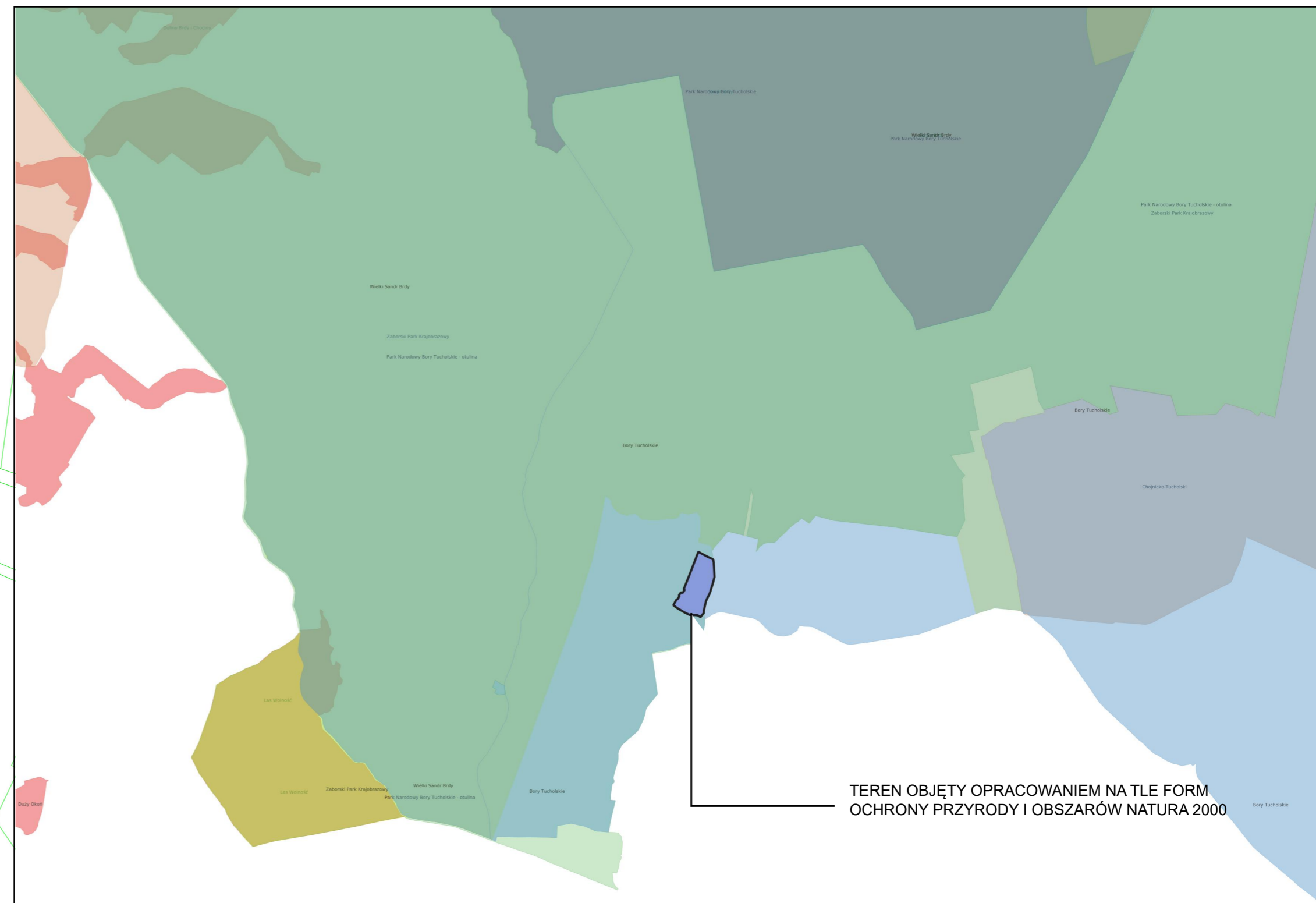
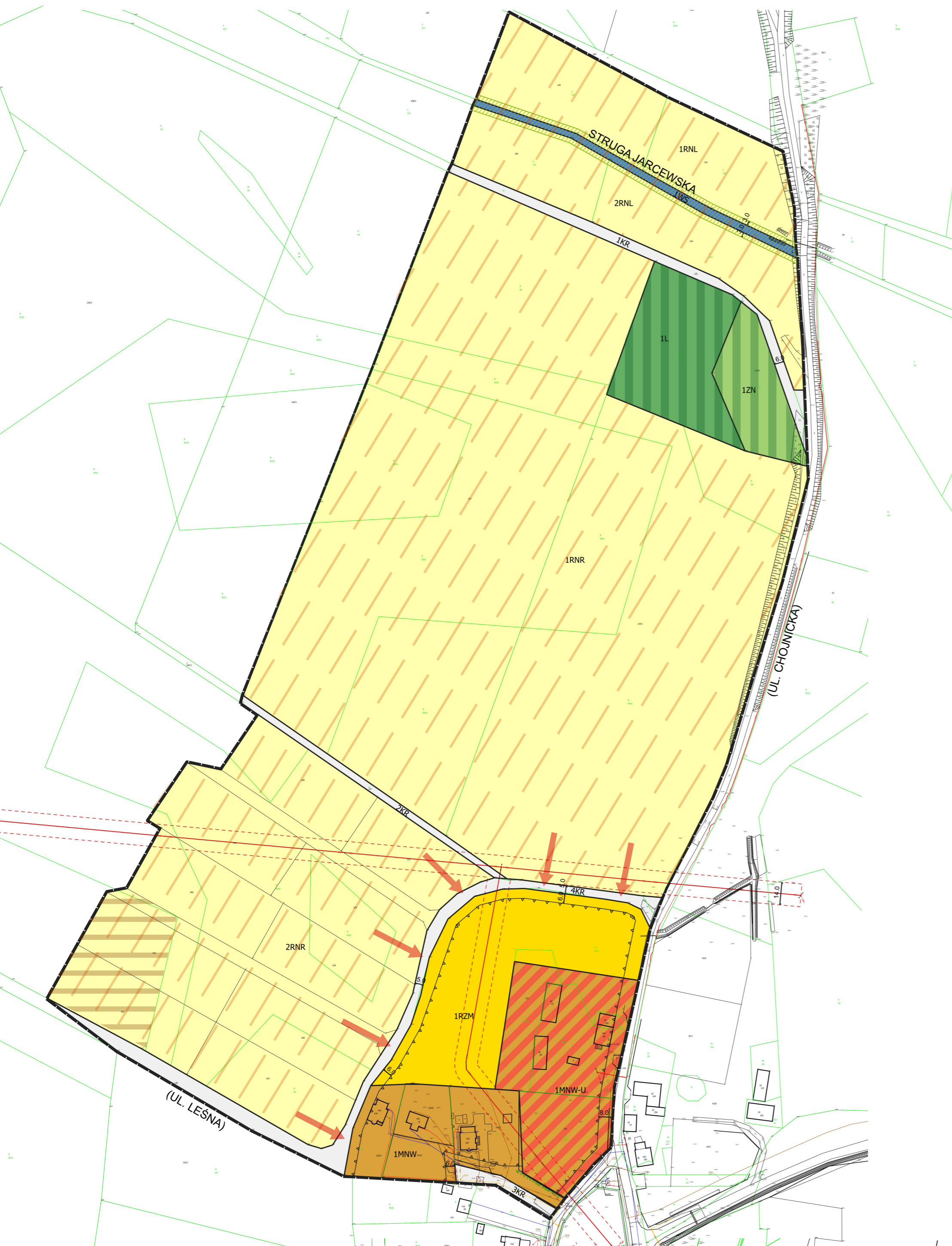



**PROGNOZA ODDZIAŁYWANIA NA ŚRODOWISKO  
MIEJSCOWEGO PLANU ZAGOSPODAROWANIA PRZESTRZENNEGO TERENU W OBRĘBIE GEODEZYJNYM CHOJNICZKI  
GMINA CHOJNICE**



TEREN OBJĘTY OPRACOWANIEM NA TLE FORM  
OCHRONY PRZYRODY I OBSZARÓW NATURA 2000

**OZNACZENIA PLANU MIEJSCOWEGO**

**Oznaczenia obowiązujące**

- granica terenu objętego planem
- linia rozgraniczająca tereny o różnym przeznaczeniu lub różnych zasadach zagospodarowania
- numeracja terenów o tym samym przeznaczeniu
- nieprzekraczalna linia zabudowy
- wymiarowanie w metrach

**przeznaczenie**

- teren zabudowy mieszkaniowej jednorodzinnej wolnostojącej lub usługowej
- zabudowa mieszkaniowa jednorodzinna wolnostojąca
- teren zabudowy zagrodowej
- teren gruntów ornyczych oraz upraw
- teren łąk i pastwisk
- teren lasu
- teren zieleni naturalnej
- teren wód powierzchniowych śródlądowych
- teren komunikacji drogowej wewnętrznej

**Oznaczenia informacyjne**

- pasy technologiczne od linii elektroenergetycznych
- linia elektroenergetyczna 15kV
- zalecana roślinność stanowiąca bufor oczyszczający wody spływające z pól uprawnych

**OZNACZENIA PROGNOZY**

- ochrona gruntów leśnych i terenów zadrzewionych, ochrona powierzchni oraz krajobrazu
- ochrona gruntów rolnych, ochrona bioróżnorodności, korytarzy ekologicznych, krajobrazu
- ochrona gruntów rolnych wysokich klas bonitacyjnych przed przekształceniem
- potencjalne bariery behawioralne i fizyczne dla fauny

Cały obszar objęty planem znajduje się w granicach obszaru Natura 2000 "Bory Tucholskie" PLB220009

Cały obszar objęty planem znajduje się w granicach otuliny Parku Narodowego Bory Tucholskie